



COMUNE DI  
**BIANDRONNO**  
(Provincia di Varese)

**P.G.T.**

# PIANO DEI SERVIZI

## Schede di rilevamento dei servizi esistenti

ELABORATI MODIFICATI A  
SEGUITO ACCOGLIMENTO  
OSSERVAZIONI

### PS. A5

Adottato \_\_/\_\_/\_\_

Parere di compatibilità P.T.C.P.  
\_\_/\_\_/\_\_

Approvato \_\_/\_\_/\_\_

Coordinatore ed estensore del P.G.T.  
Arch. Giuseppe Barra

Referente scientifico V.A.S.  
Arch. Giorgio Baldizzone

Coordinatori estensore del Piano  
Arch. Laura Meroni  
Pian. Alessandro Molinari  
Arch. Rosa Cassanelli





## **SCHEDE DI RILEVAZIONE DEI SERVIZI ESISTENTI**

- 1. I - SERVIZI PER L'ISTRUZIONE**
- 2. IC - SERVIZI CIVICI DI INTERESSE COMUNE**
- 3. LC - LUOGHI DI CULTO**
- 4. San – STRUTTURE SANITARIE**
- 5. SE - SERVIZI EDUCATIVI**
- 6. Sport - ATTREZZATURE SPORTIVE**
- 7. VP – VERDE URBANO – VERDE ATTREZZATO**
- 8. P - PARCHEGGI PUBBLICI**
- 9. PC – PARCHEGGI PER IL SETTORE COMMERCIALE**
- 10. PP – PARCHEGGI PER IL SETTORE PRODUTTIVO**
- 11. Cim - CIMITERI**
- 12. IT - STRUTTURE E IMPIANTI TECNOLOGICI**
- 13. DEM - AREE E IMMOBILI DI PROPRIETA' COMUNALE**
- 14. IG – STRUTTURE E SERVIZI DI INTERESSE GENERALE**

N.B.: gli estratti cartografici sono allegati alle scale

1/2000

1/2500

1/4000

1/7500

In funzione delle effettive dimensioni dell'area





**COMUNE  
DI BIANDRONNO**  
PROVINCIA DI VARESE

**SCHEDE DI RILEVAZIONE DEI SERVIZI ESISTENTI  
CIMITERI**

Ultimo aggiornamento:  
15/09/2010

Codice servizio: Cim 1 Categoria: Cimitero Tipo servizio Cimitero  
Nome Cimitero di Biandronno

Localizzazione ecografica: Indirizzo: via Rimembranze  
Localizzazione catastale: Foglio: 3 Mappale: B Altri mappali: 4675, 4677, 92, 98

Estratto mappa aerofotogrammetrica su fotopiano:



Estratto mappa catasto terreni:

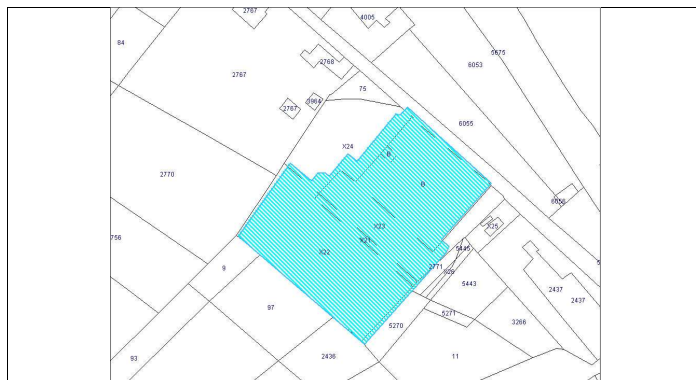


Foto1:



Foto2:



**Proprietà:**

Comune di Biandronno

**Gestione:**

Gestione servizio: Comune di Biandronno

Gestione immobili: Comune di Biandronno

Gestione impianti: Comune di Biandronno

**Informazioni edificio:**

Sup. fondiaria (mq): 5643 Sup. spazi accessori (mq): 0 Altezza Massima (m): 4

**Accessibilità servizio:** Bacino utenza: La popolazione di Biandronno

**Accessibilità:**  Problemi accessibilità:


**Parcheggio interno/esclusivo:**  Numero parcheggi nelle vicinanze: 95

**Autobus:**  Distanza fermata: < 150 m


**Presenza Barriere Architettoniche?**

**Informazioni generali sullo stato dell'immobile e delle strutture:**Anno di costruzione:  Anno ultima ristrutturazione: Stato conservazione immobile: Stato conservazione strutture: Agibilità immobile:  Certificato e note: C.P.I. Vigili del fuoco:  Certificato e note: Conformità impianto elettrico:  Certificato e note: Conformità messa a terra:  Certificato e note: Sicurezza e 626:  Certificato e note: Conformità altro:  Note: **Informazioni relative al servizio:**Orari: Flessibilità orari: Valutazione sintetica servizio/i offerto/i:  Sottoutilizzato  Congruente Necessità ampliamento?  Necessità adeguamenti? Eventuali previsioni adeguamenti già a bilancio:

Rappresentazione grafica immobile:



Rappresentazione grafica immobile:





**COMUNE  
DI BIANDRONNO**  
PROVINCIA DI VARESE

**SCHEDE DI RILEVAZIONE DEI SERVIZI ESISTENTI  
IMMOBILI/TERRENI DISPONIBILI AL COMUNE**

Ultimo aggiornamento:  
21/06/2010

Codice servizio: Dem 1 Categoria: Immobili demaniali Tipo servizio: Alloggi comunali  
Nome: Quattro monolocali in fabbricato ex S.O.M.S.

Localizzazione ecografica: Indirizzo: via Monte Grappa  
Localizzazione catastale: Foglio: 6 Mappale: 4645 Altri mappali: 233

Estratto mappa aerofotogrammetrica su fotopiano:



Estratto mappa catasto terreni:

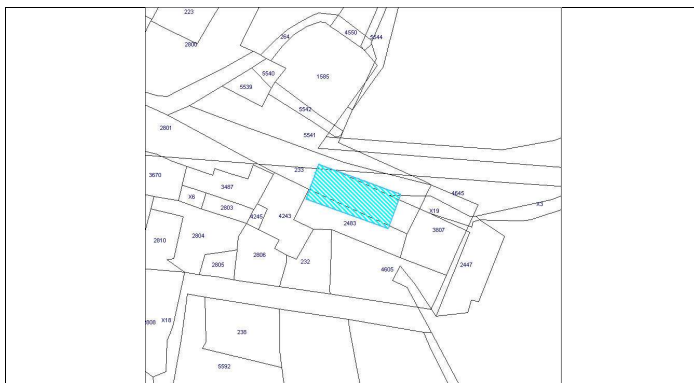


Foto1:



Foto2:



Proprietà:

Pubblica  Comune di Biandronno

Privata  Convenzione

Gestione:

Gestione servizio: Comune di Biandronno

Gestione immobili: Comune di Biandronno

Gestione impianti: Comune di Biandronno

Informazioni edificio:

Tipologia edilizia: Palazzo urbano Sup. fondiaria (mq): 219

Slp (mq): 211 Sup. spazi accessori (mq): 211 Piani fuori terra: 2 Volume (mc): 634

Accessibilità immobile:

Accessibilità:  Problemi accessibilità:

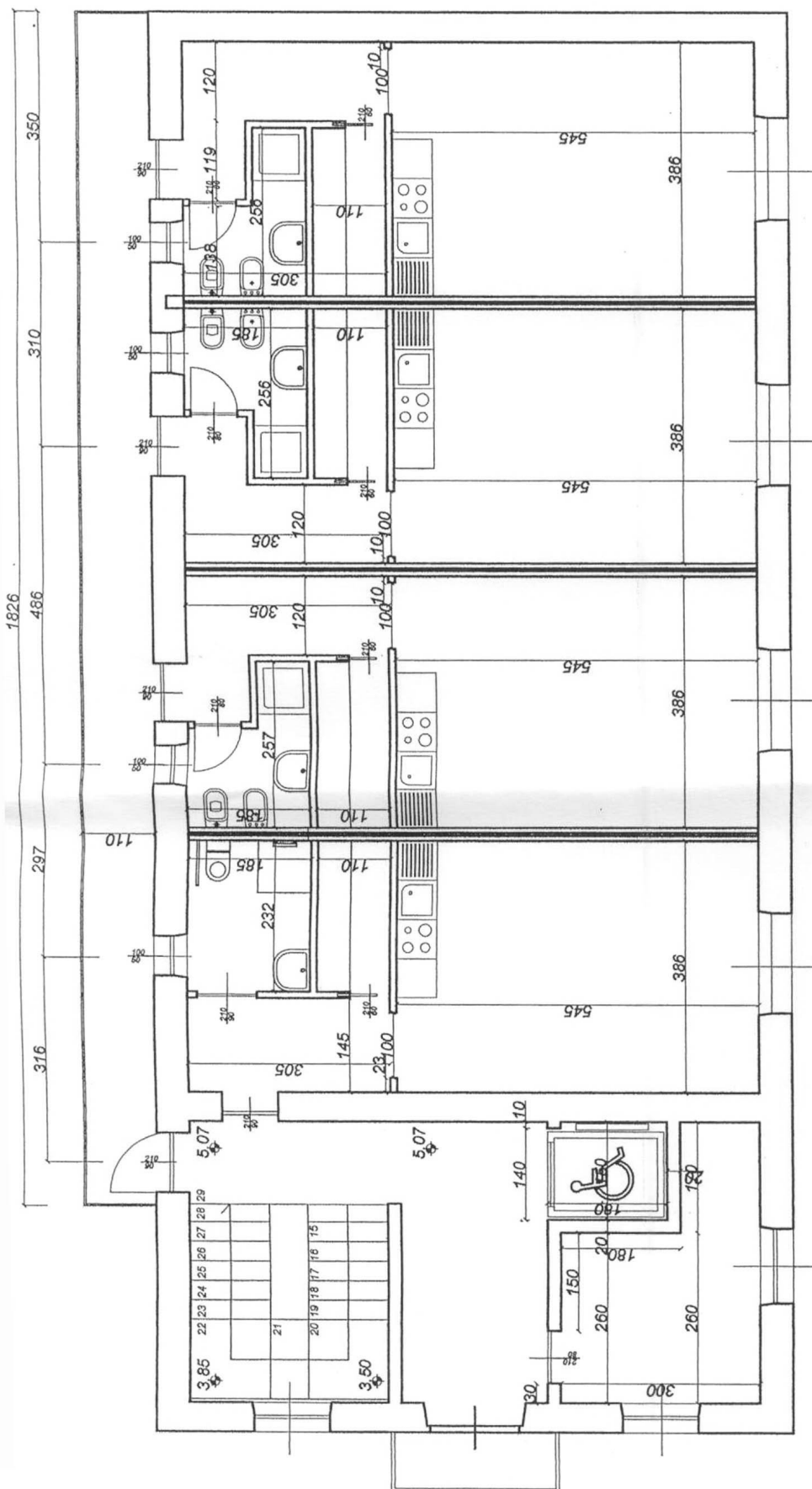
Autobus:  Distanza fermata: < 150 m

Presenza Barriere Architettoniche?

**Informazioni generali sullo stato dell'immobile e delle strutture:**Anno di costruzione:  Anno ultima ristrutturazione: Stato conservazione immobile: Stato conservazione strutture: **Agibilità immobile:**  Certificato e note: **C.P.I. Vigili del fuoco:**  Certificato e note: **Conformità impianto elettrico:**  Certificato e note: **Conformità messa a terra:**  Certificato e note: **Conformità impianto idrosanitario:**  Certificato e note: **Conformità impianto di riscaldamento:**  Certificato e note: **Conformità impianto ascensore:**  Certificato e note: **Sicurezza e 626:**  Certificato e note: **Conformità altro:**  Note: **Informazioni edilizie:**Numero massimo utenze:  Occupato  con decorrenza/scadenza: **Dotazioni qualificanti:** Giardino privato**Autorimessa pertinenziale**  Posti auto:  Superficie (mq): **Parcheggio interno/esclusivo:**  Numero parcheggi nelle vicinanze: **Versatilità struttura:** Disponibilità ambienti liberi: Presenza ambienti sovrautilizzati: Tariffe: **Valutazione sintetica immobile:**  Sottoutilizzato  Congruente Necessità ampliamento?  Necessità adeguamenti? **Eventuali previsioni adeguamenti già a bilancio:**

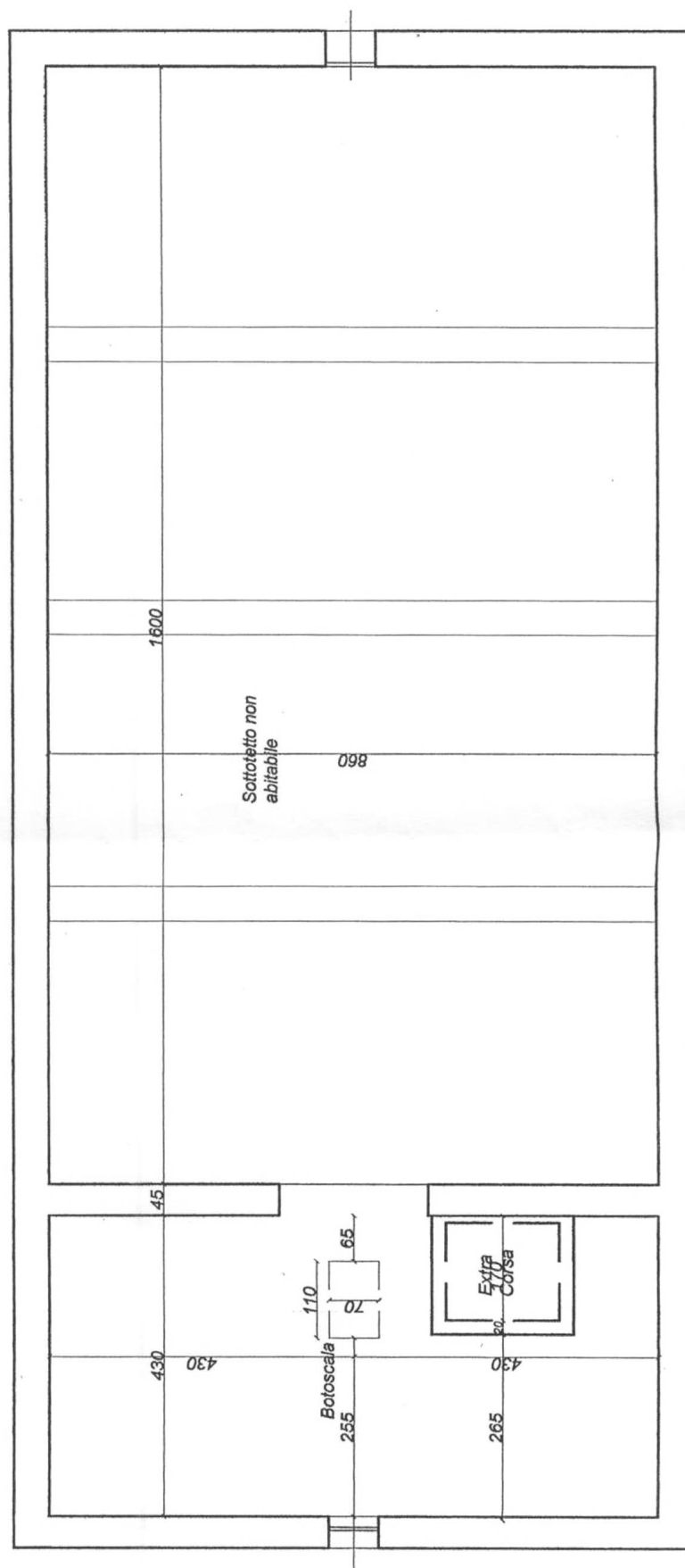


# PIANTA PIANO PRIMO



Pianta Piano Primo

# PIANTA PIANO SOTTOTETTO





**COMUNE  
DI BIANDRONNO**  
PROVINCIA DI VARESE


**SCHEDE DI RILEVAZIONE DEI SERVIZI ESISTENTI  
IMMOBILI/TERRENI DISPONIBILI AL COMUNE**

Ultimo aggiornamento:  
21/06/2010

Codice servizio:	Dem	2	Categoria:	Immobili demaniali	Tipo servizio	Patrimonio disponibile
Nome	Ex Casa Gualberto Niemen					

Localizzazione ecografica:	Indirizzo:	via IV Novembre				
Localizzazione catastale:	Foglio:	3	Mappale:	385	Altri mappali:	3872, 2479, 521

Estratto mappa aerofotogrammetrica su fotopiano:



Estratto mappa catasto terreni:



Foto1:



Foto2:



Proprietà:

Publica  Comune di Biandronno

Privata  Convenzione

Gestione:

Gestione servizio: Comune di Biandronno

Gestione immobili: Comune di Biandronno

Gestione impianti: Comune di Biandronno

Informazioni edificio:

Tipologia edilizia: Casa a corte e rustico con fienile soprastante Sup. fondiaria (mq): 255

Slp (mq): 222,9 Sup. spazi accessori (mq): 130 Piani fuori terra: 2 Volume (mc): 669

Accessibilità immobile:

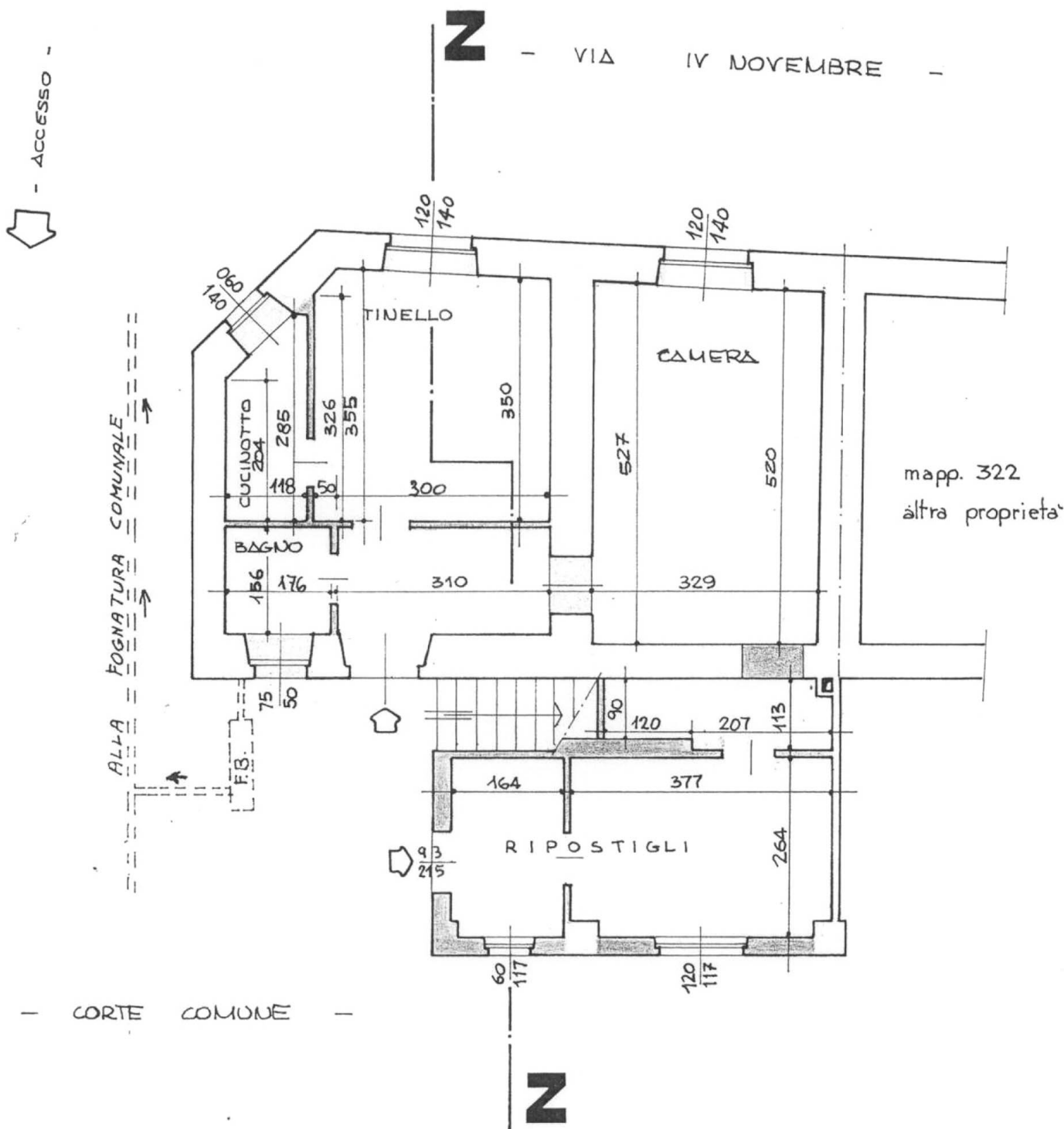
Accessibilità:  Problemi accessibilità:

Autobus:  Distanza fermata: < 300 m

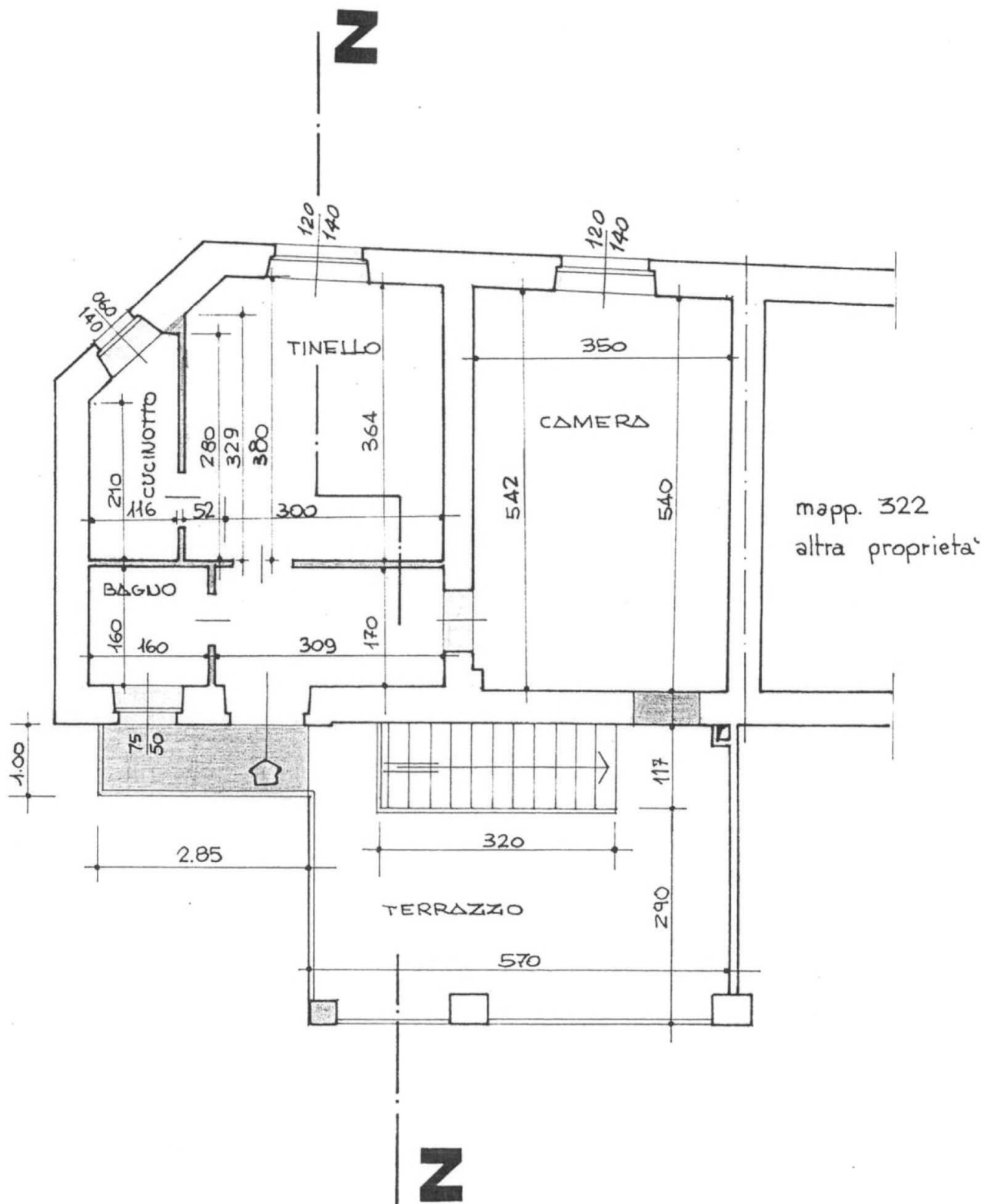
Presenza Barriere Architettoniche?  Scala interna

**Informazioni generali sullo stato dell'immobile e delle strutture:**Anno di costruzione:  Anno ultima ristrutturazione: Stato conservazione immobile: Stato conservazione strutture: **Agibilità immobile:**  Certificato e note: **C.P.I. Vigili del fuoco:**  Certificato e note: **Conformità impianto elettrico:**  Certificato e note: **Conformità messa a terra:**  Certificato e note: **Conformità impianto idrosanitario:**  Certificato e note: **Conformità impianto di riscaldamento:**  Certificato e note: **Conformità impianto ascensore:**  Certificato e note: **Sicurezza e 626:**  Certificato e note: **Conformità altro:**  Note: **Informazioni edilizie:**Numero massimo utenze:  Occupato  con decorrenza/scadenza: **Dotazioni qualificanti:** Giardino privato**Autorimessa pertinenziale**  Posti auto:  Superficie (mq): **Parcheggio interno/esclusivo:**  Numero parcheggi nelle vicinanze: **Versatilità struttura:** Disponibilità ambienti liberi: Presenza ambienti sovrautilizzati: Tariffe: **Valutazione sintetica immobile:**  **Sottoutilizzato**  **Congruente** **Necessità ampliamento?**  **Necessità adeguamenti?** **Eventuali previsioni adeguamenti già a bilancio:**

# PIANTA PIANO TERRENO



# PIANTA PRIMO PIANO







**COMUNE  
DI BIANDRONNO**  
PROVINCIA DI VARESE


**SCHEDE DI RILEVAZIONE DEI SERVIZI ESISTENTI  
IMMOBILI/TERRENI DISPONIBILI AL COMUNE**

Ultimo aggiornamento:  
21/06/2010

Codice servizio: Dem 3 Categoria: Immobili demaniali Tipo servizio Patrimonio disponibile  
Nome Ex Casa Chiodetti

Localizzazione ecografica: Indirizzo: via Monte Grappa  
Localizzazione catastale: Foglio: 3 Mappale: 2602 Altri mappali: 5719, 2801

**Estratto mappa aerofotogrammetrica su fotopiano:**



**Estratto mappa catasto terreni:**

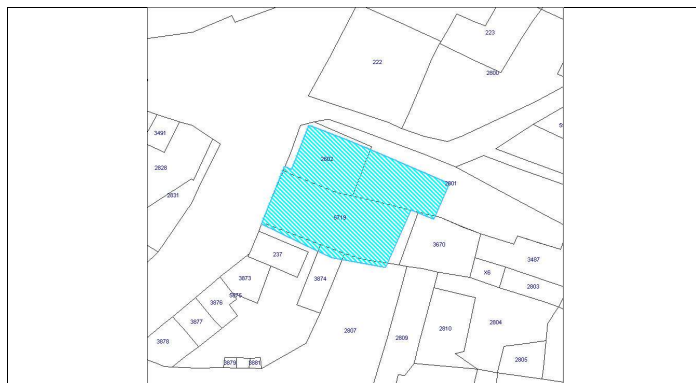



Foto1:



Foto2:



**Proprietà:**

Pubblica  Comune di Biandronno  
Privata  Convenzione

**Gestione:**

Gestione servizio:   
Gestione immobili: Comune di Biandronno  
Gestione impianti: Comune di Biandronno

**Informazioni edificio:**

Tipologia edilizia: Palazzo urbano con accessori Sup. fondiaria (mq): 672  
Slp (mq): 473 Sup. spazi accessori (mq): 0 Piani fuori terra: 2 Volume (mc): 1420

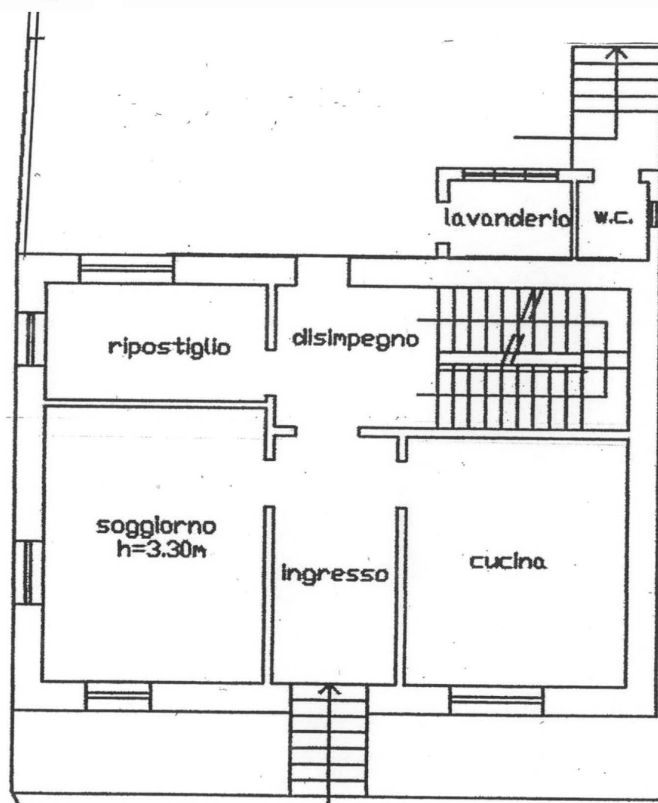
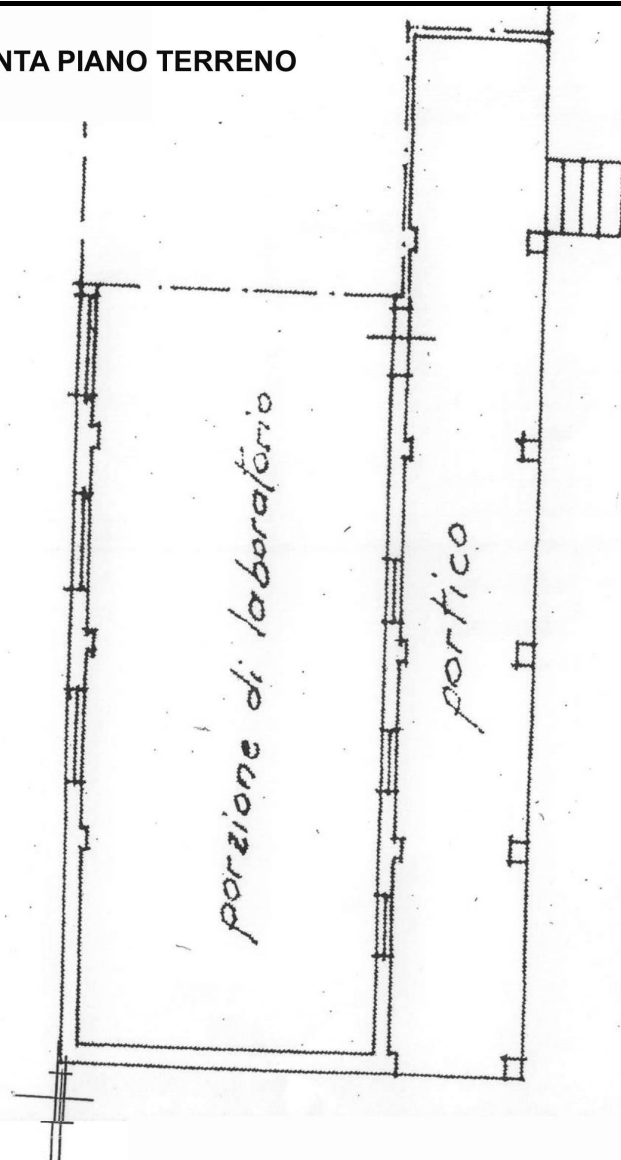
**Accessibilità immobile:**

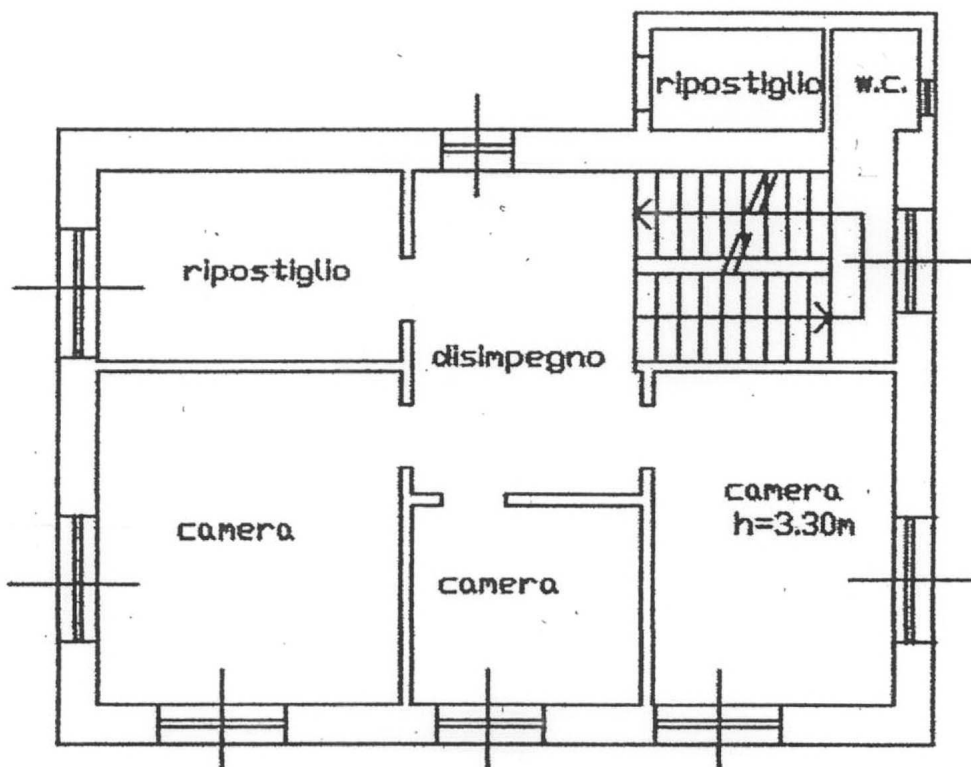
Accessibilità:  Problemi accessibilità:   
Autobus:  Distanza fermata: < 150 M  
Presenza Barriere Architettoniche?  Scala interna

**Informazioni generali sullo stato dell'immobile e delle strutture:**Anno di costruzione:  Anno ultima ristrutturazione: Stato conservazione immobile: Stato conservazione strutture: **Agibilità immobile:**  Certificato e note: **C.P.I. Vigili del fuoco:**  Certificato e note: **Conformità impianto elettrico:**  Certificato e note: **Conformità messa a terra:**  Certificato e note: **Conformità impianto idrosanitario:**  Certificato e note: **Conformità impianto di riscaldamento:**  Certificato e note: **Conformità impianto ascensore:**  Certificato e note: **Sicurezza e 626:**  Certificato e note: **Conformità altro:**  Note: **Informazioni edilizie:**Numero massimo utenze:  Occupato  con decorrenza/scadenza: **Dotazioni qualificanti:** Giardino privato**Autorimessa pertinenziale**  Posti auto:  Superficie (mq): **Parcheggio interno/esclusivo:**  Numero parcheggi nelle vicinanze: **Versatilità struttura:** Disponibilità ambienti liberi: Presenza ambienti sovrautilizzati: Tariffe: **Valutazione sintetica immobile:**  **Sottoutilizzato**  **Congruente** **Necessità ampliamento?**  **Necessità adeguamenti?** **Eventuali previsioni adeguamenti già a bilancio:**

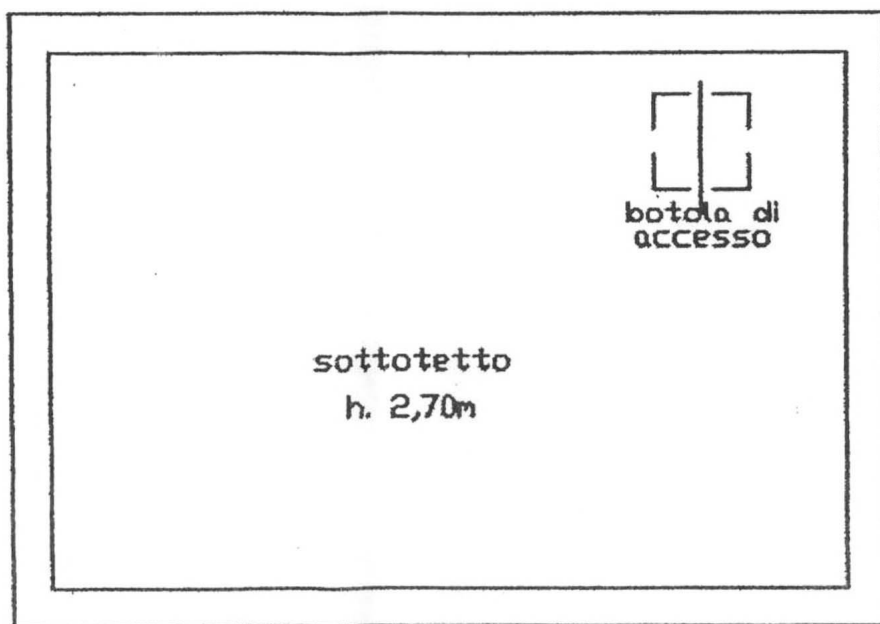


PIANTA PIANO TERRENO





**PIANTA PIANO PRIMO**



**PIANTA PIANO SOTTOTETTO**



**COMUNE  
DI BIANDRONNO**  
PROVINCIA DI VARESE

**SCHEDE DI RILEVAZIONE DEI SERVIZI ESISTENTI  
IMMOBILI/TERRENI DISPONIBILI AL COMUNE**

Ultimo aggiornamento:  
02/10/2010

Codice servizio: Dem 4 Categoria: Immobili demaniali Tipo servizio Area verde  
Nome Area verde a valle di via Garibaldi

Localizzazione ecografica: Indirizzo: via Garibaldi  
Localizzazione catastale: Foglio: 2 Mappale: 141 Altri mappali:

Estratto mappa aerofotogrammetrica su fotopiano:



Foto1:



Estratto mappa catasto terreni:

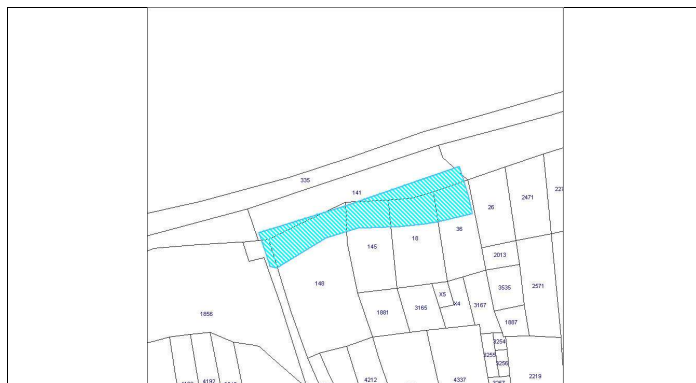


Foto2:



**Proprietà:**  
Pubblica  Comune di Biandronno  
Privata  Convenzione   
**Gestione:**  
Gestione servizio:  
Gestione immobili: Comune di Biandronno  
Gestione impianti:

**Informazioni edificio:**  
Tipologia edilizia: Area verde boscata Sup. fondiaria (mq): 1036  
Slp (mq): 0 Sup. spazi accessori (mq): 0 Piani fuori terra: Volume (mc): 0

**Accessibilità immobile:**  
Accessibilità:  Problemi accessibilità:  
Autobus:  Distanza fermata:  
Presenza Barriere Architettoniche?

**Informazioni generali sullo stato dell'immobile e delle strutture:**Anno di costruzione:  Anno ultima ristrutturazione: Stato conservazione immobile: Stato conservazione strutture: **Agibilità immobile:**  Certificato e note: **C.P.I. Vigili del fuoco:**  Certificato e note: **Conformità impianto elettrico:**  Certificato e note: **Conformità messa a terra:**  Certificato e note: **Conformità impianto idrosanitario:**  Certificato e note: **Conformità impianto di riscaldamento:**  Certificato e note: **Conformità impianto ascensore:**  Certificato e note: **Sicurezza e 626:**  Certificato e note: **Conformità altro:**  Note: **Informazioni edilizie:**Numero massimo utenze:  Occupato  con decorrenza/scadenza: **Dotazioni qualificanti:** Giardino privato**Autorimessa pertinenziale**  Posti auto:  Superficie (mq): **Parcheggio interno/esclusivo:**  Numero parcheggi nelle vicinanze: **Versatilità struttura:** Disponibilità ambienti liberi: Presenza ambienti sovrautilizzati: Tariffe: **Valutazione sintetica immobile:**  **Sottoutilizzato**  **Congruente** **Necessità ampliamento?**  **Necessità adeguamenti?** **Eventuali previsioni adeguamenti già a bilancio:**





**COMUNE  
DI BIANDRONNO**  
PROVINCIA DI VARESE

**SCHEDE DI RILEVAZIONE DEI SERVIZI ESISTENTI  
IMMOBILI/TERRENI DISPONIBILI AL COMUNE**

Ultimo aggiornamento:  
02/10/2010

Codice servizio: Dem  Categoria: Immobili demaniali Tipo servizio   
Nome

Localizzazione ecografica: Indirizzo:   
Localizzazione catastale: Foglio:  Mappale:  Altri mappali:

Estratto mappa aerofotogrammetrica su fotopiano:



Estratto mappa catasto terreni:



Foto1:



Foto2:



**Proprietà:**

Pubblica

Privata  Convenzione

**Gestione:**

Gestione servizio:

Gestione immobili:

Gestione impianti:

**Informazioni edificio:**

Tipologia edilizia:  Sup. fondiaria (mq):

Slp (mq):  Sup. spazi accessori (mq):  Piani fuori terra:  Volume (mc):

**Accessibilità immobile:**

Accessibilità:  Problemi accessibilità:

Autobus:  Distanza fermata:

Presenza Barriere Architettoniche?

**Informazioni generali sullo stato dell'immobile e delle strutture:**Anno di costruzione:  Anno ultima ristrutturazione: Stato conservazione immobile: Stato conservazione strutture: **Agibilità immobile:**  Certificato e note: **C.P.I. Vigili del fuoco:**  Certificato e note: **Conformità impianto elettrico:**  Certificato e note: **Conformità messa a terra:**  Certificato e note: **Conformità impianto idrosanitario:**  Certificato e note: **Conformità impianto di riscaldamento:**  Certificato e note: **Conformità impianto ascensore:**  Certificato e note: **Sicurezza e 626:**  Certificato e note: **Conformità altro:**  Note: **Informazioni edilizie:**Numero massimo utenze:  Occupato  con decorrenza/scadenza: **Dotazioni qualificanti:** Giardino privato**Autorimessa pertinenziale**  Posti auto:  Superficie (mq): **Parcheggio interno/esclusivo:**  Numero parcheggi nelle vicinanze: **Versatilità struttura:** Disponibilità ambienti liberi: Presenza ambienti sovrautilizzati: Tariffe: **Valutazione sintetica immobile:**  **Sottoutilizzato**  **Congruente** **Necessità ampliamento?**  **Necessità adeguamenti?** **Eventuali previsioni adeguamenti già a bilancio:**



**COMUNE  
DI BIANDRONNO**  
PROVINCIA DI VARESE

**SCHEDE DI RILEVAZIONE DEI SERVIZI ESISTENTI  
IMMOBILI/TERRENI DISPONIBILI AL COMUNE**

Ultimo aggiornamento:  
02/10/2010

Codice servizio: Dem  Categoria: Immobili demaniali Tipo servizio   
Nome

Localizzazione ecografica: Indirizzo:   
Localizzazione catastale: Foglio:  Mappale:  Altri mappali:

Estratto mappa aerofotogrammetrica su fotopiano:




Estratto mappa catasto terreni:



Foto1:



Foto2:



**Proprietà:**  
Pubblica    
Privata  Convenzione    
**Gestione:**  
Gestione servizio:   
Gestione immobili:   
Gestione impianti:

**Informazioni edificio:**  
Tipologia edilizia:  Sup. fondiaria (mq):   
Slp (mq):  Sup. spazi accessori (mq):  Piani fuori terra:  Volume (mc):

**Accessibilità immobile:**  
Accessibilità:  Problemi accessibilità:   
Autobus:  Distanza fermata:   
Presenza Barriere Architettoniche?

**Informazioni generali sullo stato dell'immobile e delle strutture:**Anno di costruzione:  Anno ultima ristrutturazione: Stato conservazione immobile: Stato conservazione strutture: **Agibilità immobile:**  Certificato e note: **C.P.I. Vigili del fuoco:**  Certificato e note: **Conformità impianto elettrico:**  Certificato e note: **Conformità messa a terra:**  Certificato e note: **Conformità impianto idrosanitario:**  Certificato e note: **Conformità impianto di riscaldamento:**  Certificato e note: **Conformità impianto ascensore:**  Certificato e note: **Sicurezza e 626:**  Certificato e note: **Conformità altro:**  Note: **Informazioni edilizie:**Numero massimo utenze:  Occupato  con decorrenza/scadenza: **Dotazioni qualificanti:** Giardino privato**Autorimessa pertinenziale**  Posti auto:  Superficie (mq): **Parcheggio interno/esclusivo:**  Numero parcheggi nelle vicinanze: **Versatilità struttura:** Disponibilità ambienti liberi: Presenza ambienti sovrautilizzati: Tariffe: **Valutazione sintetica immobile:**  **Sottoutilizzato**  **Congruente** **Necessità ampliamento?**  **Necessità adeguamenti?** **Eventuali previsioni adeguamenti già a bilancio:**





**COMUNE  
DI BIANDRONNO**  
PROVINCIA DI VARESE

**SCHEDE DI RILEVAZIONE DEI SERVIZI ESISTENTI  
IMMOBILI/TERRENI DISPONIBILI AL COMUNE**

Ultimo aggiornamento:  
02/10/2010

Codice servizio: Dem  Categoria: Immobili demaniali Tipo servizio   
Nome

Localizzazione ecografica: Indirizzo:   
Localizzazione catastale: Foglio:  Mappale:  Altri mappali:

Estratto mappa aerofotogrammetrica su fotopiano:



Foto1:



Estratto mappa catasto terreni:

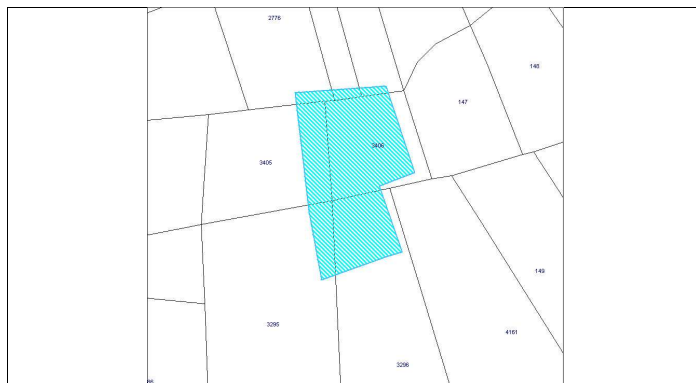


Foto2:



Proprietà:

Pubblica

Privata  Convenzione

Gestione:

Gestione servizio:

Gestione immobili:

Gestione impianti:

Informazioni edificio:

Tipologia edilizia:  Sup. fondiaria (mq):

Slp (mq):  Sup. spazi accessori (mq):  Piani fuori terra:  Volume (mc):

Accessibilità immobile:

Accessibilità:  Problemi accessibilità:

Autobus:  Distanza fermata:

Presenza Barriere Architettoniche?

**Informazioni generali sullo stato dell'immobile e delle strutture:**Anno di costruzione:  Anno ultima ristrutturazione: Stato conservazione immobile: Stato conservazione strutture: **Agibilità immobile:**  Certificato e note: **C.P.I. Vigili del fuoco:**  Certificato e note: **Conformità impianto elettrico:**  Certificato e note: **Conformità messa a terra:**  Certificato e note: **Conformità impianto idrosanitario:**  Certificato e note: **Conformità impianto di riscaldamento:**  Certificato e note: **Conformità impianto ascensore:**  Certificato e note: **Sicurezza e 626:**  Certificato e note: **Conformità altro:**  Note: **Informazioni edilizie:**Numero massimo utenze:  Occupato  con decorrenza/scadenza: **Dotazioni qualificanti:** Giardino privato**Autorimessa pertinenziale**  Posti auto:  Superficie (mq): **Parcheggio interno/esclusivo:**  Numero parcheggi nelle vicinanze: **Versatilità struttura:** Disponibilità ambienti liberi: Presenza ambienti sovrautilizzati: Tariffe: **Valutazione sintetica immobile:**  **Sottoutilizzato**  **Congruente** **Necessità ampliamento?**  **Necessità adeguamenti?** **Eventuali previsioni adeguamenti già a bilancio:**



**COMUNE  
DI BIANDRONNO**  
PROVINCIA DI VARESE

**SCHEDE DI RILEVAZIONE DEI SERVIZI ESISTENTI  
IMMOBILI/TERRENI DISPONIBILI AL COMUNE**

Ultimo aggiornamento:  
02/10/2010

Codice servizio: Dem 8 Categoria: Immobili demaniali Tipo servizio Area verde  
Nome Area verde di via Palude

Localizzazione ecografica: Indirizzo: via Palude  
Localizzazione catastale: Foglio: 10 Mappale: 2555 Altri mappali:

Estratto mappa aerofotogrammetrica su fotopiano:



Foto1:



Estratto mappa catasto terreni:



Foto2:



Proprietà:

Pubblica  Comune di Biandronno

Privata  Convenzione

Gestione:

Gestione servizio: E.ON.Energia

Gestione immobili: Comune di Biandronno

Gestione impianti: E.ON.Energia

Informazioni edificio:

Tipologia edilizia: Area verde boscata con installato impianto rete di distribuzione gas Sup. fondiaria (mq): 1079

Slp (mq): 0 Sup. spazi accessori (mq): 0 Piani fuori terra: Volume (mc): 0

Accessibilità immobile:

Accessibilità:  Problemi accessibilità:

Autobus:  Distanza fermata:

Presenza Barriere Architettoniche?

**Informazioni generali sullo stato dell'immobile e delle strutture:**Anno di costruzione:  Anno ultima ristrutturazione: Stato conservazione immobile: Stato conservazione strutture: **Agibilità immobile:**  Certificato e note: **C.P.I. Vigili del fuoco:**  Certificato e note: **Conformità impianto elettrico:**  Certificato e note: **Conformità messa a terra:**  Certificato e note: **Conformità impianto idrosanitario:**  Certificato e note: **Conformità impianto di riscaldamento:**  Certificato e note: **Conformità impianto ascensore:**  Certificato e note: **Sicurezza e 626:**  Certificato e note: **Conformità altro:**  Note: **Informazioni edilizie:**Numero massimo utenze:  Occupato  con decorrenza/scadenza: **Dotazioni qualificanti:** Giardino privato**Autorimessa pertinenziale**  Posti auto:  Superficie (mq): **Parcheggio interno/esclusivo:**  Numero parcheggi nelle vicinanze: **Versatilità struttura:** Disponibilità ambienti liberi: Presenza ambienti sovrautilizzati: Tariffe: **Valutazione sintetica immobile:**  Sottoutilizzato  Congruente **Necessità ampliamento?**  **Necessità adeguamenti?** **Eventuali previsioni adeguamenti già a bilancio:**





**COMUNE  
DI BIANDRONNO**  
PROVINCIA DI VARESE


**SCHEDE DI RILEVAZIONE DEI SERVIZI ESISTENTI  
IMMOBILI/TERRENI DISPONIBILI AL COMUNE**

Ultimo aggiornamento:  
02/10/2010

Codice servizio:   Categoria:  Tipo servizio   
Nome

Localizzazione ecografica: Indirizzo:   
Localizzazione catastale: Foglio:  Mappale:  Altri mappali:

Estratto mappa aerofotogrammetrica su fotopiano:



Estratto mappa catasto terreni:



Foto1:



Foto2:



Proprietà:

Pubblica

Privata  Convenzione

Gestione:

Gestione servizio:

Gestione immobili:

Gestione impianti:

Informazioni edificio:

Tipologia edilizia:  Sup. fondiaria (mq):

Slp (mq):  Sup. spazi accessori (mq):  Piani fuori terra:  Volume (mc):

Accessibilità immobile:

Accessibilità:  Problemi accessibilità:

Autobus:  Distanza fermata:

Presenza Barriere Architettoniche?

**Informazioni generali sullo stato dell'immobile e delle strutture:**Anno di costruzione:  Anno ultima ristrutturazione: Stato conservazione immobile: Stato conservazione strutture: **Agibilità immobile:**  Certificato e note: **C.P.I. Vigili del fuoco:**  Certificato e note: **Conformità impianto elettrico:**  Certificato e note: **Conformità messa a terra:**  Certificato e note: **Conformità impianto idrosanitario:**  Certificato e note: **Conformità impianto di riscaldamento:**  Certificato e note: **Conformità impianto ascensore:**  Certificato e note: **Sicurezza e 626:**  Certificato e note: **Conformità altro:**  Note: **Informazioni edilizie:**Numero massimo utenze:  Occupato  con decorrenza/scadenza: **Dotazioni qualificanti:** Giardino privato**Autorimessa pertinenziale**  Posti auto:  Superficie (mq): **Parcheggio interno/esclusivo:**  Numero parcheggi nelle vicinanze: **Versatilità struttura:** Disponibilità ambienti liberi: Presenza ambienti sovrautilizzati: Tariffe: **Valutazione sintetica immobile:**  **Sottoutilizzato**  **Congruente** **Necessità ampliamento?**  **Necessità adeguamenti?** **Eventuali previsioni adeguamenti già a bilancio:**



**COMUNE  
DI BIANDRONNO**  
PROVINCIA DI VARESE

**SCHEDE DI RILEVAZIONE DEI SERVIZI ESISTENTI  
IMMOBILI/TERRENI DISPONIBILI AL COMUNE**

Ultimo aggiornamento:  
02/10/2010

Codice servizio: Dem 10 Categoria: Immobili demaniali Tipo servizio Area verde  
Nome Banchina stradale di via F.Ili Cairoli

Localizzazione ecografica: Indirizzo: via F.Ili Cairoli  
Localizzazione catastale: Foglio: 8 Mappale: 2362 Altri mappali:

Estratto mappa aerofotogrammetrica su fotopiano:




Foto1:



Estratto mappa catasto terreni:



Foto2:



Proprietà:

Pubblica  Comune di Biandronno

Privata  Convenzione

Gestione:

Gestione servizio:

Gestione immobili: Comune di Biandronno

Gestione impianti:

Informazioni edificio:

Tipologia edilizia: Area verde per banchina stradale Sup. fondiaria (mq): 173

Slp (mq): 0 Sup. spazi accessori (mq): 0 Piani fuori terra: Volume (mc): 0

Accessibilità immobile:

Accessibilità:  Problemi accessibilità:

Autobus:  Distanza fermata:

Presenza Barriere Architettoniche?

**Informazioni generali sullo stato dell'immobile e delle strutture:**Anno di costruzione:  Anno ultima ristrutturazione: Stato conservazione immobile: Stato conservazione strutture: **Agibilità immobile:**  Certificato e note: **C.P.I. Vigili del fuoco:**  Certificato e note: **Conformità impianto elettrico:**  Certificato e note: **Conformità messa a terra:**  Certificato e note: **Conformità impianto idrosanitario:**  Certificato e note: **Conformità impianto di riscaldamento:**  Certificato e note: **Conformità impianto ascensore:**  Certificato e note: **Sicurezza e 626:**  Certificato e note: **Conformità altro:**  Note: **Informazioni edilizie:**Numero massimo utenze:  Occupato  con decorrenza/scadenza: **Dotazioni qualificanti:** Giardino privato**Autorimessa pertinenziale**  Posti auto:  Superficie (mq): **Parcheggio interno/esclusivo:**  Numero parcheggi nelle vicinanze: **Versatilità struttura:** Disponibilità ambienti liberi: Presenza ambienti sovrautilizzati: Tariffe: **Valutazione sintetica immobile:**  **Sottoutilizzato**  **Congruente** **Necessità ampliamento?**  **Necessità adeguamenti?** **Eventuali previsioni adeguamenti già a bilancio:**





**COMUNE  
DI BIANDRONNO**  
PROVINCIA DI VARESE

**SCHEDE DI RILEVAZIONE DEI SERVIZI ESISTENTI  
IMMOBILI/TERRENI DISPONIBILI AL COMUNE**

Ultimo aggiornamento:  
02/10/2010

Codice servizio: Dem 11 Categoria: Immobili demaniali Tipo servizio Area verde  
Nome Terreno boscato vicino centro sportivo Cassinetta

Localizzazione ecografica: Indirizzo: via G. Rodari  
Localizzazione catastale: Foglio: 10 Mappale: 5879 Altri mappali:

Estratto mappa aerofotogrammetrica su fotopiano:



Foto1:



Estratto mappa catasto terreni:

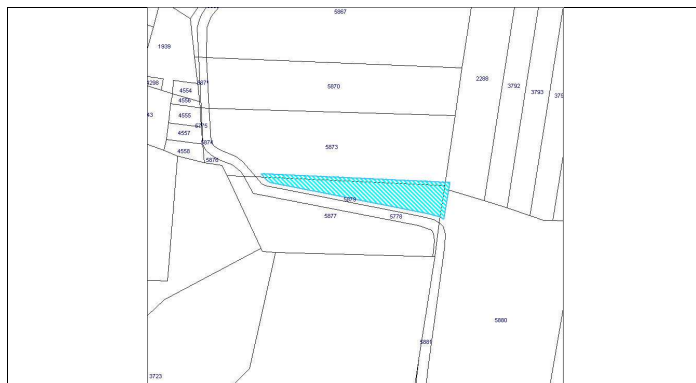


Foto2:



**Proprietà:**  
Pubblica  Comune di Biandronno  
Privata  Convenzione   
**Gestione:**  
Gestione servizio:  
Gestione immobili: Comune di Biandronno  
Gestione impianti:

**Informazioni edificio:**  
Tipologia edilizia: Area verde boscata Sup. fondiaria (mq): 1219  
Slp (mq): 0 Sup. spazi accessori (mq): 0 Piani fuori terra: Volume (mc): 0

**Accessibilità immobile:**  
Accessibilità:  Problemi accessibilità:  
Autobus:  Distanza fermata:  
Presenza Barriere Architettoniche?


**Informazioni generali sullo stato dell'immobile e delle strutture:**Anno di costruzione:  Anno ultima ristrutturazione: Stato conservazione immobile: Stato conservazione strutture: **Agibilità immobile:**  Certificato e note: **C.P.I. Vigili del fuoco:**  Certificato e note: **Conformità impianto elettrico:**  Certificato e note: **Conformità messa a terra:**  Certificato e note: **Conformità impianto idrosanitario:**  Certificato e note: **Conformità impianto di riscaldamento:**  Certificato e note: **Conformità impianto ascensore:**  Certificato e note: **Sicurezza e 626:**  Certificato e note: **Conformità altro:**  Note: **Informazioni edilizie:**Numero massimo utenze:  Occupato  con decorrenza/scadenza: **Dotazioni qualificanti:** Giardino privato**Autorimessa pertinenziale**  Posti auto:  Superficie (mq): **Parcheggio interno/esclusivo:**  Numero parcheggi nelle vicinanze: **Versatilità struttura:** Disponibilità ambienti liberi: Presenza ambienti sovrautilizzati: Tariffe: **Valutazione sintetica immobile:**  **Sottoutilizzato**  **Congruente** **Necessità ampliamento?**  **Necessità adeguamenti?** **Eventuali previsioni adeguamenti già a bilancio:**



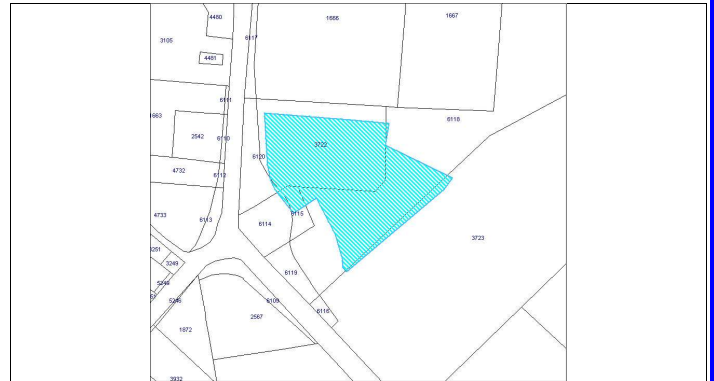
Codice servizio:    Categoria:  Tipo servizio:   
Nome:

Localizzazione geografica: Indirizzo:    
Localizzazione catastale: Foglio:  Mappale:  Altri mappali:

**Estratto fotopiano:**



**Estratto mappa catasto terreni:**



**Foto1:**



**Foto2:**



**Proprietà:**  
Pubblica   Comune di Biandronno  
Privata  Convenzione    
**Gestione:**  
Gestione servizio:   
Gestione immobili:   
Gestione impianti:

**Informazioni edificio:**

Tipologia edilizia:  Sup. fondiaria (mq):   
Slp (mq):  Sup. spazi accessori (mq):  Piani fuori terra:  Volume (mc):   
 **Corpo Unico** Composizione:   
Descrizione:

**Accessibilità servizio:** **Bacino utenza:**   
**Accessibilità:**  **Problemi rilevati:**   
**Parcheggio esclusivo:**  **Numero di parcheggi nelle vicinanze:**   
**Scuolabus:**  **Distanza Fermata Autobus di linea:**   
**Presenza Barriere Architettoniche?**

**Informazioni generali sullo stato dell'immobile e delle strutture:**Anno di costruzione:  Anno ultima ristrutturazione: Stato conservazione immobile: Stato conservazione strutture: **Agibilità immobile:**  Certificato e note: **C.P.I. Vigili del fuoco:**  Certificato e note: **Conformità impianto elettrico:**  Certificato e note: **Conformità messa a terra:**  Certificato e note: **Conformità impianto idrosanitario:**  Certificato e note: **Conformità impianto di riscaldamento:**  Certificato e note: **Conformità impianto ascensore:**  Certificato e note: **Sicurezza e 626:**  Certificato e note: **Conformità altro:**  Note: **Informazioni edilizie relative al servizio** Numero utenze A.S. 2009-10: Numero massimo utenze:  Numero sezioni:  Numero aule: **Dotazioni qualificanti:** Giardino privato  Attrezzature sportive all'aperto  Palestra  Spogliatoi  Infermeria Auditorium  Biblioteca  Aule per laboratori  Aule di Informatica  Mensa

Descrizione/note servizi integrativi offerti:

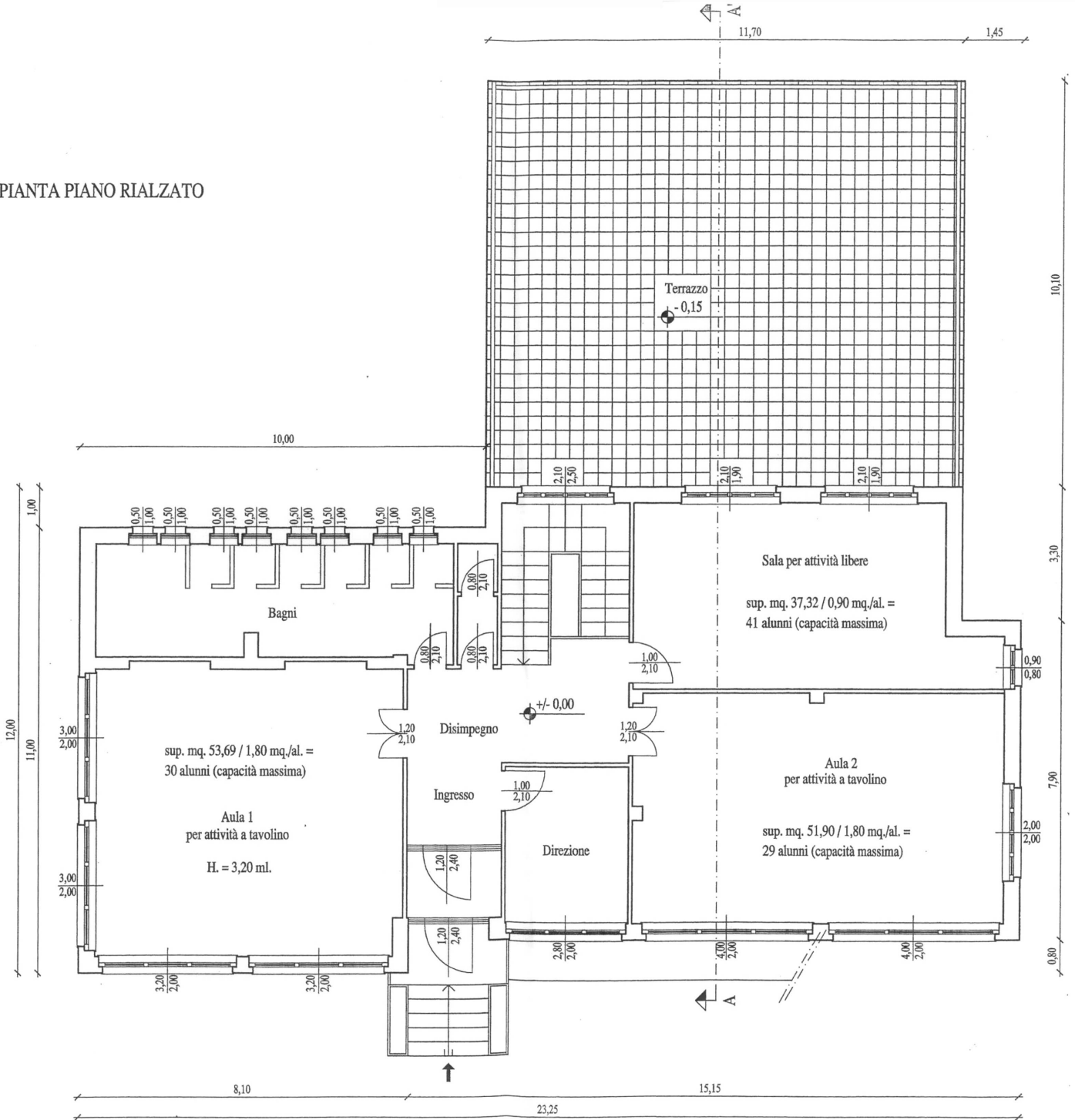
Il giardino pertinenziale è dotato di giochi in struttura e ampi spazi liberi

**Versatilità struttura:**  Orari: Flessibilità orari: Disponibilità ambienti liberi: Presenza ambienti sovrautilizzati: Tariffe: Altri servizi erogati  **Valutazione sintetica servizio/i offerto/i:**  Sottoutilizzato  Congruente **Necessità ampliamento?**  **Necessità adeguamenti?** **Eventuali previsioni adeguamenti già a bilancio:**



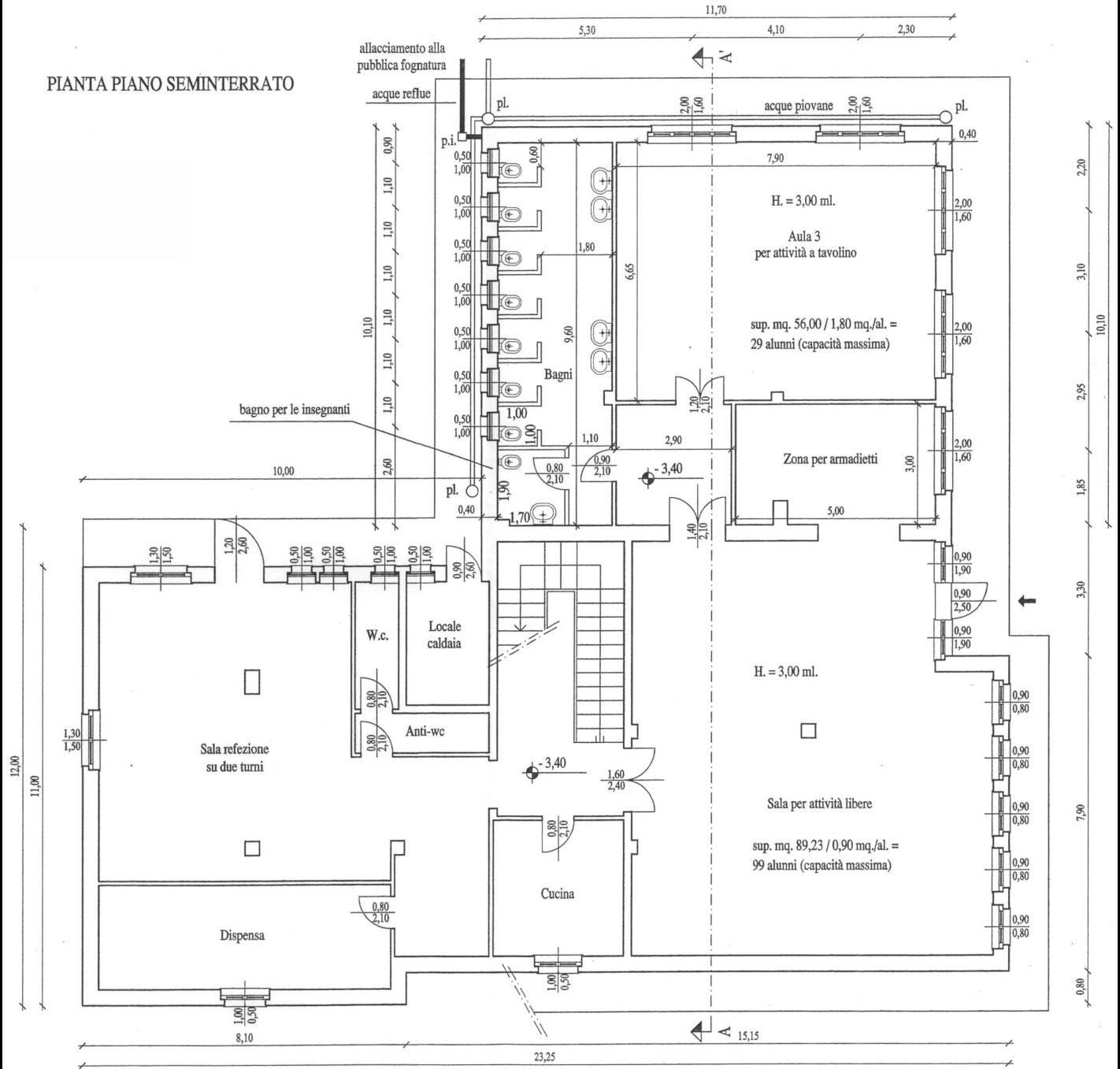
Rappresentazione grafica immobile:

PIANTA PIANO RIALZATO



RAAPPRESENTAZIONE GRAFICA IMMOBILE:

PIANTA PIANO SEMINTERRATO





**COMUNE  
DI BIANDRONNO**  
PROVINCIA DI VARESE

**SCHEDE DI RILEVAZIONE DEI SERVIZI ESISTENTI  
ISTRUZIONE**

Ultimo aggiornamento:  
18/06/2010

Codice servizio:    Categoria:  Tipo servizio   
Nome

Localizzazione ecografica: Indirizzo:    
Localizzazione catastale: Foglio:  Mappale:  Altri mappali:

Estratto fotopiano:



Estratto mappa catasto terreni:



Foto1:



Foto2:



Proprietà:  
Pubblica   Comune di Biandronno  
Privata  Convenzione    
Gestione: Gestione servizio:   
Gestione immobili:   
Gestione impianti:

Informazioni edificio:

Tipologia edilizia:  Sup. fondiaria (mq):   
Slp (mq):  Sup. spazi accessori (mq):  Piani fuori terra:  Volume (mc):   
 Corpo Unico Composizione:   
Descrizione:

Accessibilità servizio: Bacino utenza:   
Accessibilità:  Problemi rilevati:   
Parcheggio esclusivo:  Numero di parcheggi nelle vicinanze:   
Scuolabus:  Distanza Fermata Autobus di linea:   
Presenza Barriere Architettoniche?

**Informazioni generali sullo stato dell'immobile e delle strutture:**Anno di costruzione:  Anno ultima ristrutturazione: Stato conservazione immobile: Stato conservazione strutture: **Agibilità immobile:**  Certificato e note: **C.P.I. Vigili del fuoco:**  Certificato e note: **Conformità impianto elettrico:**  Certificato e note: **Conformità messa a terra:**  Certificato e note: **Conformità impianto idrosanitario:**  Certificato e note: **Conformità impianto di riscaldamento:**  Certificato e note: **Conformità impianto ascensore:**  Certificato e note: **Sicurezza e 626:**  Certificato e note: **Conformità altro:**  Note: **Informazioni edilizie relative al servizio** Numero utenze A.S. 2009-10: Numero massimo utenze:  Numero sezioni:  Numero aule: **Dotazioni qualificanti:** Giardino privato  Attrezzature sportive all'aperto  Palestra  Spogliatoi  Infermeria Auditorium  Biblioteca  Aule per laboratori  Aule di Informatica  Mensa

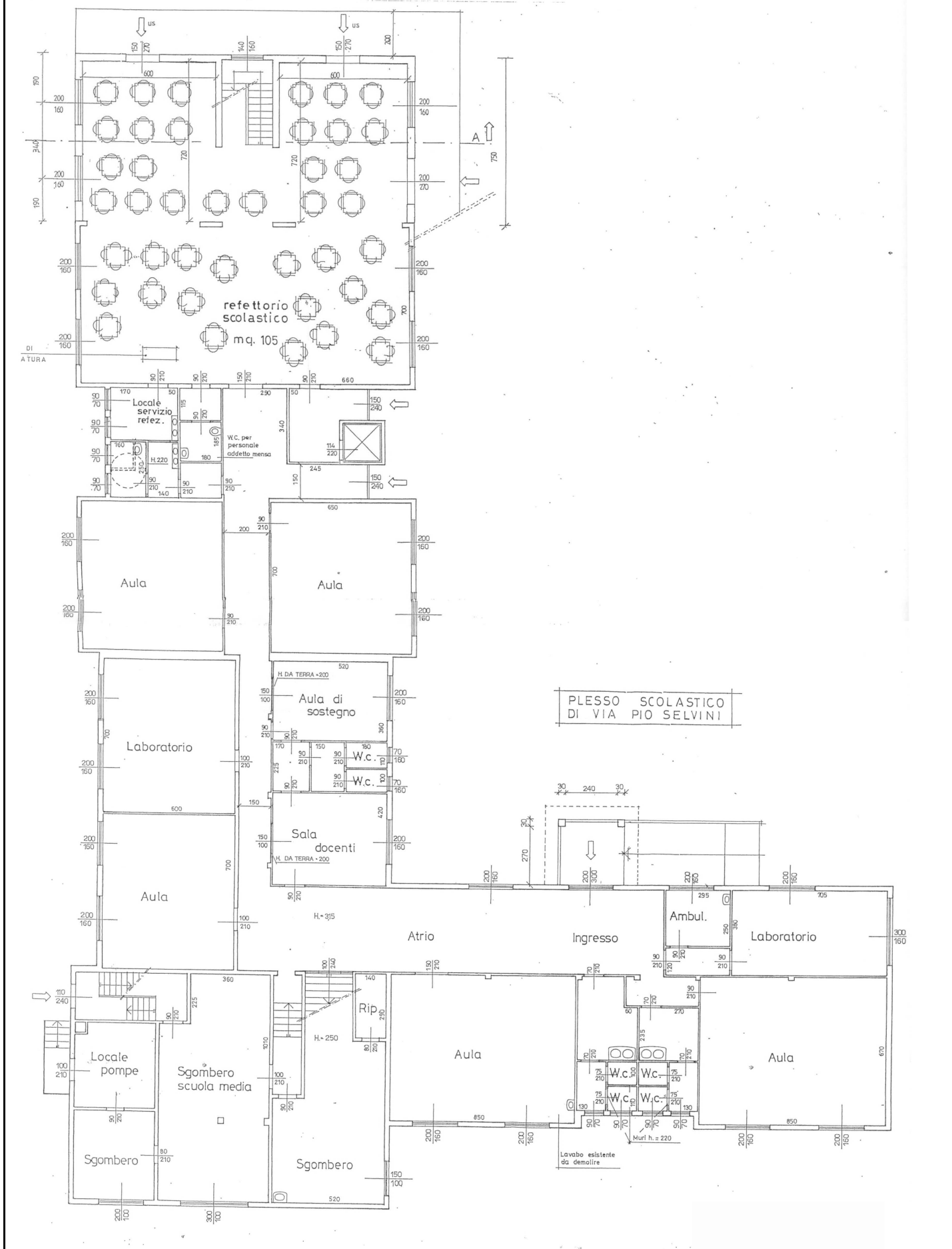
Descrizione/note servizi integrativi offerti:

La palestra è localizzata in una struttura esterna, specifica, ed è utilizzata anche dalla scuola media. Anche il refettorio è utilizzato anche dalla scuola media, avendo ingresso autonomo dall'esterno. Vi sono due aule laboratori oltre alla sala docenti e all'aula di sostegno.

**Versatilità struttura:**  Orari: Flessibilità orari: Disponibilità ambienti liberi: Presenza ambienti sovrautilizzati: Tariffe: Altri servizi erogati  **Valutazione sintetica servizio/i offerto/i:**  Sottoutilizzato  Congruente **Necessità ampliamento?**  **Necessità adeguamenti?** **Eventuali previsioni adeguamenti già a bilancio:**



# PIANTA PIANO TERRENO





**COMUNE  
DI BIANDRONNO**  
PROVINCIA DI VARESE

**SCHEDE DI RILEVAZIONE DEI SERVIZI ESISTENTI  
ISTRUZIONE**

Ultimo aggiornamento:  
18/06/2010

Codice servizio:    Categoria:  Tipo servizio:   
Nome:

Localizzazione ecografica: Indirizzo:    
Localizzazione catastale: Foglio:  Mappale:  Altri mappali:

Estratto fotopiano:



Estratto mappa catasto terreni:



Foto1:



Foto2:



Proprietà:

Pubblica   Comune di Biandronno

Privata  Convenzione

Gestione: Gestione servizio:

Gestione immobili:

Gestione impianti:

Informazioni edificio:

Tipologia edilizia:  Sup. fondiaria (mq):

Slp (mq):  Sup. spazi accessori (mq):  Piani fuori terra:  Volume (mc):

Corpo Unico Composizione:

Descrizione:

Accessibilità servizio: Bacino utenza:

Accessibilità:  Problemi rilevati:

Parcheggio esclusivo:  Numero di parcheggi nelle vicinanze:

Scolabus:  Distanza Fermata Autobus di linea:

Presenza Barriere Architettoniche?

**Informazioni generali sullo stato dell'immobile e delle strutture:**Anno di costruzione:  Anno ultima ristrutturazione: Stato conservazione immobile: Stato conservazione strutture: Agibilità immobile:  Certificato e note: C.P.I. Vigili del fuoco:  Certificato e note: Conformità impianto elettrico:  Certificato e note: Conformità messa a terra:  Certificato e note: Conformità impianto idrosanitario:  Certificato e note: Conformità impianto di riscaldamento:  Certificato e note: Conformità impianto ascensore:  Certificato e note: Sicurezza e 626:  Certificato e note: Conformità altro:  Note: **Informazioni edilizie relative al servizio** Numero utenze A.S. 2009-10: Numero massimo utenze:  Numero sezioni:  Numero aule: **Dotazioni qualificanti:** Giardino privato  Attrezzature sportive all'aperto  Palestra  Spogliatoi  Infermeria Auditorium  Biblioteca  Aule per laboratori  Aule di Informatica  Mensa

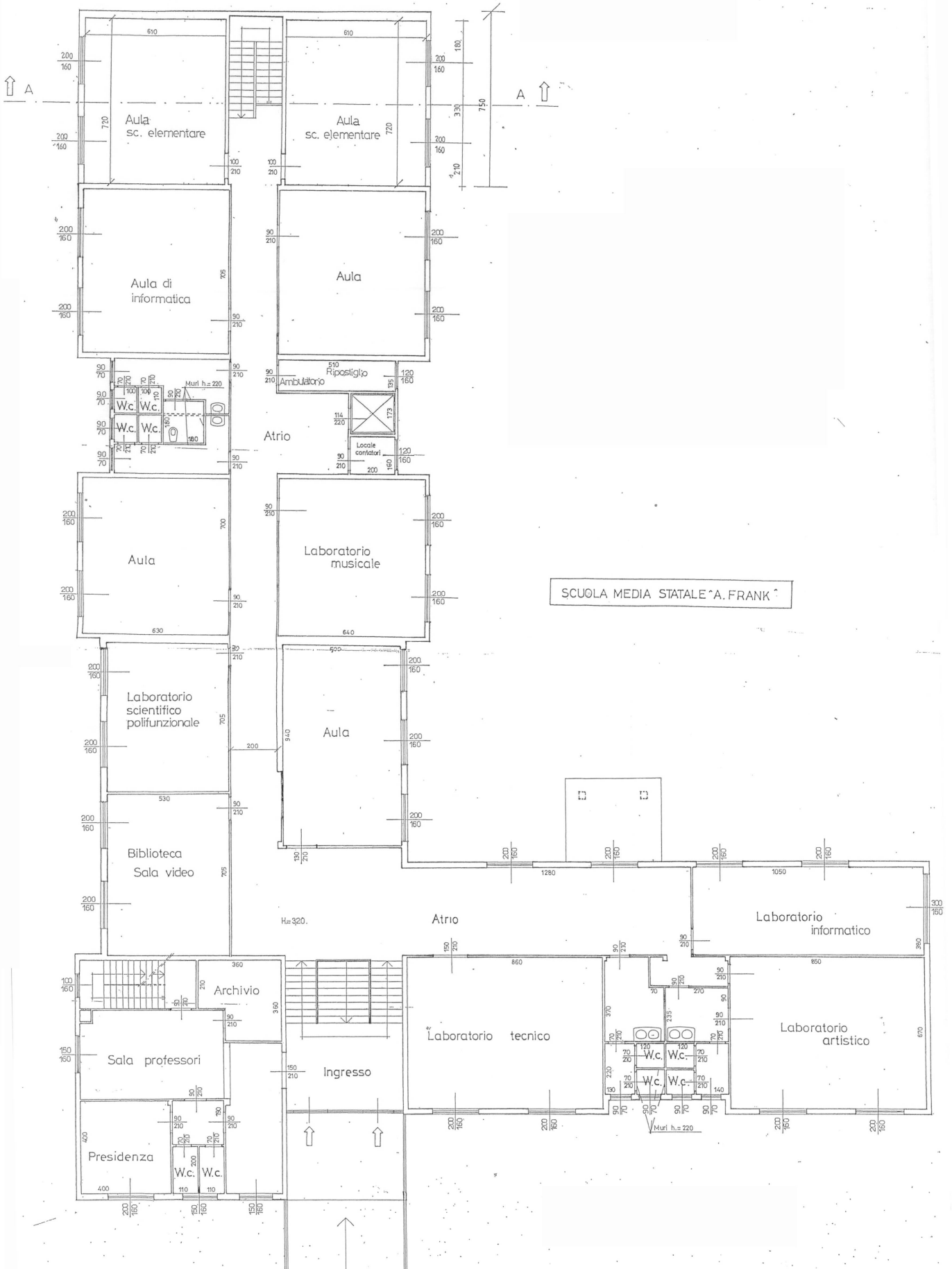
Descrizione/note servizi integrativi offerti:

La palestra è localizzata in una struttura esterna, specifica, ed è utilizzata anche dalla scuola elementare. Anche il refettorio, sito al piano terreno del fabbricato, è utilizzato anche dai bambini della scuola elementare. La struttura offre molte risorse: sono presenti laboratorio artistico, laboratorio informatico, laboratorio scientifico polifunzionale, laboratorio musicale oltre all'aula di informatica e alla biblioteca con sala video.

Versatilità struttura:  Orari: Flessibilità orari: Disponibilità ambienti liberi: Presenza ambienti sovrautilizzati: Tariffe: Altri servizi erogati  Valutazione sintetica servizio/i offerto/i:  Sottoutilizzato  Congruente Necessità ampliamento?  Necessità adeguamenti? Eventuali previsioni adeguamenti già a bilancio:

Rappresentazione grafica immobile:

PIANTA PIANO PRIMO







**COMUNE  
DI BIANDRONNO**  
PROVINCIA DI VARESE

**SCHEDE DI RILEVAZIONE DEI SERVIZI ESISTENTI  
ISTRUZIONE**

Ultimo aggiornamento:  
18/06/2010

Codice servizio:    Categoria:  Tipo servizio:   
Nome:

Localizzazione ecografica: Indirizzo:    
Localizzazione catastale: Foglio:  Mappale:  Altri mappali:

**Estratto fotopiano:**



**Estratto mappa catasto terreni:**



**Foto1:**



**Foto2:**



**Proprietà:**  
Pubblica   Comune di Biandronno  
Privata  Convenzione    
**Gestione:**  
Gestione servizio:   
Gestione immobili:   
Gestione impianti:

**Informazioni edificio:**

Tipologia edilizia:  Sup. fondiaria (mq):   
Slp (mq):  Sup. spazi accessori (mq):  Piani fuori terra:  Volume (mc):   
 **Corpo Unico** Composizione:   
Descrizione:

**Accessibilità servizio:** **Bacino utenza:**   
**Accessibilità:**  **Problemi rilevati:**   
**Parcheggio esclusivo:**  **Numero di parcheggi nelle vicinanze:**   
**Scolabus:**  **Distanza Fermata Autobus di linea:**   
**Presenza Barriere Architettoniche?**

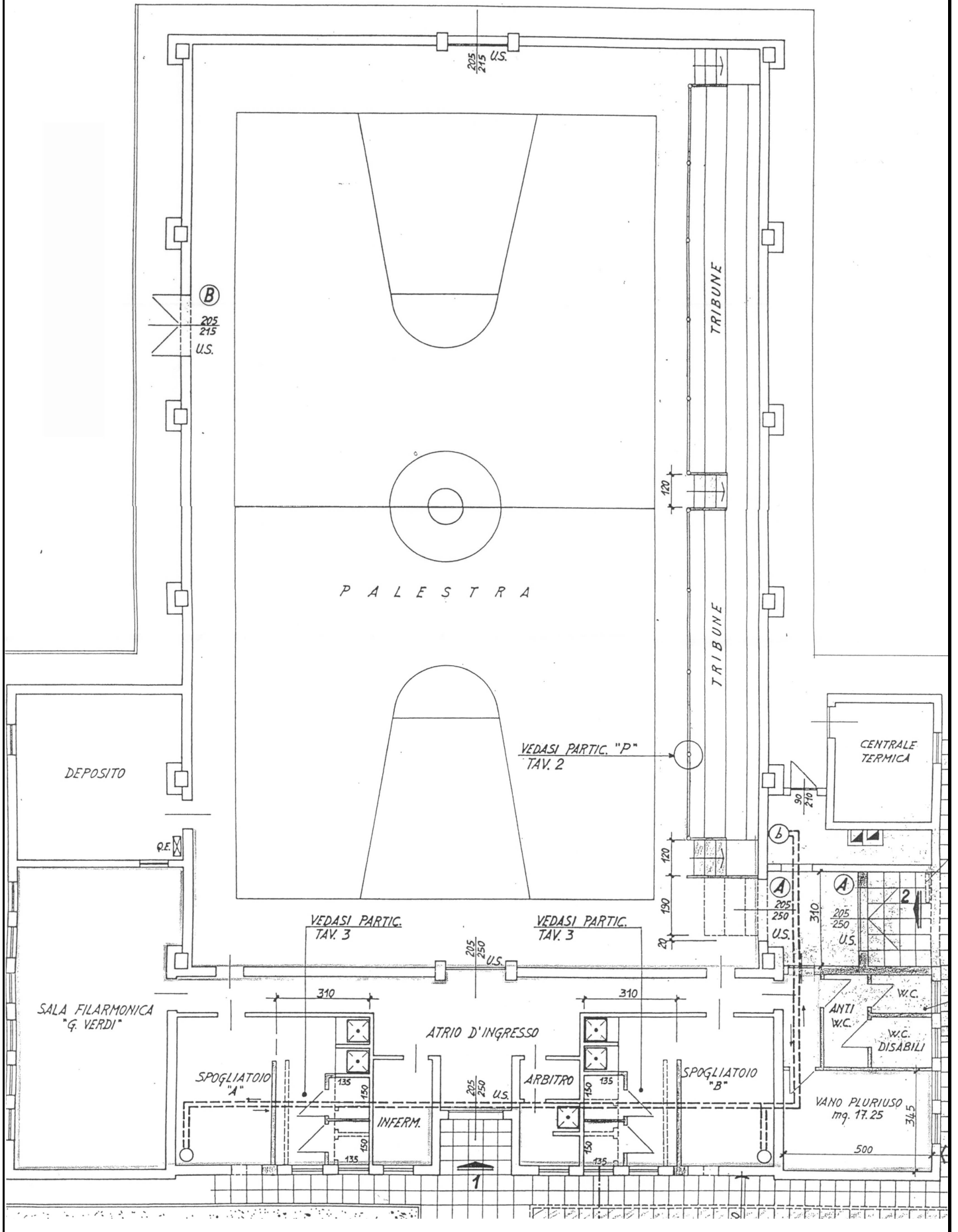
**Informazioni generali sullo stato dell'immobile e delle strutture:**Anno di costruzione:  Anno ultima ristrutturazione: Stato conservazione immobile: Stato conservazione strutture: **Agibilità immobile:**  Certificato e note: **C.P.I. Vigili del fuoco:**  Certificato e note: **Conformità impianto elettrico:**  Certificato e note: **Conformità messa a terra:**  Certificato e note: **Conformità impianto idrosanitario:**  Certificato e note: **Conformità impianto di riscaldamento:**  Certificato e note: **Conformità impianto ascensore:**  Certificato e note: **Sicurezza e 626:**  Certificato e note: **Conformità altro:**  Note: **Informazioni edilizie relative al servizio** Numero utenze A.S. 2009-10: Numero massimo utenze:  Numero sezioni:  Numero aule: **Dotazioni qualificanti:** Giardino privato  Attrezzature sportive all'aperto  Palestra  Spogliatoi  Infermeria Auditorium  Biblioteca  Aule per laboratori  Aule di Informatica  Mensa

Descrizione/note servizi integrativi offerti:

**Versatilità struttura:**  Orari: Flessibilità orari: Disponibilità ambienti liberi: Presenza ambienti sovrautilizzati: Tariffe: Altri servizi erogati  **Valutazione sintetica servizio/i offerto/i:**  Sottoutilizzato  Congruente **Necessità ampliamento?**  **Necessità adeguamenti?** Eventuali previsioni adeguamenti già a bilancio:



PIANTA PIANO TERRENO






Codice servizio:    Categoria:  Tipo servizio:   
Nome:

Localizzazione ecografica: Indirizzo:    
Localizzazione catastale: Foglio:  Mappale:  Altri mappali:

**Estratto fotopiano:**



**Estratto mappa catasto terreni:**



**Foto1:**



**Foto2:**



**Proprietà:**

**Pubblica**  Parziale proprietà comunale

**Privata**  **Convenzione**

**Gestione:** Gestione servizio:

Gestione immobili:

Gestione impianti:

**Informazioni edificio:**

Tipologia edilizia:  Sup. fondiaria (mq):

Slp (mq):  Sup. spazi accessori (mq):  Piani fuori terra:  Volume (mc):

**Corpo Unico** Composizione:

Descrizione:

**Accessibilità servizio:** **Bacino utenza:**

**Accessibilità:**  **Problemi rilevati:**

**Parcheggio esclusivo:**  **Numero di parcheggi nelle vicinanze:**

**Scuolabus:**  **Distanza Fermata Autobus di linea:**

**Presenza Barriere Architettoniche?**

**Informazioni generali sullo stato dell'immobile e delle strutture:**Anno di costruzione:  Anno ultima ristrutturazione: Stato conservazione immobile: Stato conservazione strutture: Agibilità immobile:  Certificato e note: C.P.I. Vigili del fuoco:  Certificato e note: Conformità impianto elettrico:  Certificato e note: Conformità messa a terra:  Certificato e note: Conformità impianto idrosanitario:  Certificato e note: Conformità impianto di riscaldamento:  Certificato e note: Conformità impianto ascensore:  Certificato e note: Sicurezza e 626:  Certificato e note: Conformità altro:  Note: **Informazioni edilizie relative al servizio** Numero utenze A.S. 2009-10: Numero massimo utenze:  Numero sezioni:  Numero aule: **Dotazioni qualificanti:** Giardino privato  Attrezzature sportive all'aperto  Palestra  Spogliatoi  Infermeria Auditorium  Biblioteca  Aule per laboratori  Aule di Informatica  Mensa

Descrizione/note servizi integrativi offerti:

POSSIBILITA' DI EFFETTUARE PART-TIME: la struttura prevede diverse soluzioni di orari a partire da un minimo di 4 ore giornaliere ad un massimo di 10 ore. E' possibile inoltre la frequenza part-time alternata al mattino o al pomeriggio.

ATTIVITA' PROPOSTE: la struttura è completamente ristrutturata ed offre ambienti grandi e luminosi all'interno dei quali tutto il materiale è rigorosamente di legno. I bambini hanno a disposizione tutto il giorno ateliers o laboratori: laboratorio dell'acqua; laboratori dei travasi e della manualità; spazio per attività motoria; laboratorio di pittura; l'angolo del gioco cognitivo; l'angolo delle costruzioni; lo spazio della lettura; laboratorio di Ritmia.

Tutti i giorni gli utenti si occupano di apparecchiare e sparecchiare utilizzando stoviglie di porcellana.

All'asilo si cerca di ricostruire l'ambiente familiare coinvolgendo i genitori nelle routine quotidiane dei bambini.

Alla fine di ogni anno vengono consegnati i profili di sviluppo, soprattutto per i bambini che andranno alla scuola materna.

Per tutti i bambini del nido sarà possibile continuare con il metodo educativo frequentando la scuola dell'infanzia "Il Girasole" di Travedona Monate.

SERVIZI PRESENTI: i pasti vengono forniti da una gastronomia.

E' presente la stanza della nanna. Per i genitori ed il personale educativo è presente un'équipe di psicologhe. Sono previsti incontri bi-mestrali con le psicologhe durante i quali si affrontano diverse tematiche a sostegno della genitorialità.

Versatilità struttura:  Orari: Flessibilità orari: Disponibilità ambienti liberi: Presenza ambienti sovrautilizzati: Tariffe: Altri servizi erogati  Valutazione sintetica servizio/i offerto/i:  Sottoutilizzato  Congruente Necessità ampliamento?  Necessità adeguamenti? Eventuali previsioni adeguamenti già a bilancio:





**COMUNE  
DI BIANDRONNO**  
PROVINCIA DI VARESE

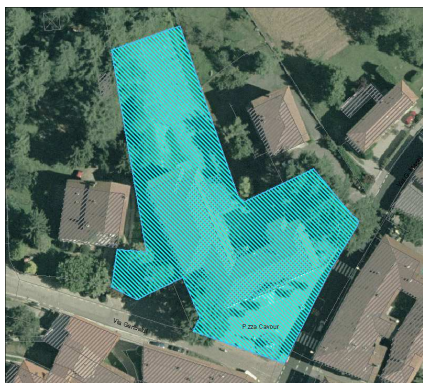
**SCHEDE DI RILEVAZIONE DEI SERVIZI ESISTENTI  
SERVIZI CIVICI**

Ultimo aggiornamento:  
21/06/2010

Codice servizio:    Categoria:  Tipo servizi   
Nome

Localizzazione ecografica: Indirizzo:    
Localizzazione catastale: Foglio:  Mappale:  Altri mappali:

Estratto mappa aerofotogrammetrica su fotopiano:



Estratto mappa catasto terreni:



Foto1:



Foto2:



Proprietà:

Pubblica

Privata  Convenzione

Gestione:

Gestione servizio:

Gestione immobili:

Gestione impianti:

Informazioni edificio:

Tipologia edilizia:  Sup. fondiaria (mq):

Slp (mq):  Sup. spazi accessori (mq):  Piani fuori terra:  Volume (mc):

Accessibilità servizio:

Accessibilità:  Problemi accessibilità:

Parcheggio interno/esclusivo:  Numero parcheggi nelle vicinanze:

Autobus:  Distanza fermata:

Presenza Barriere Architettoniche?

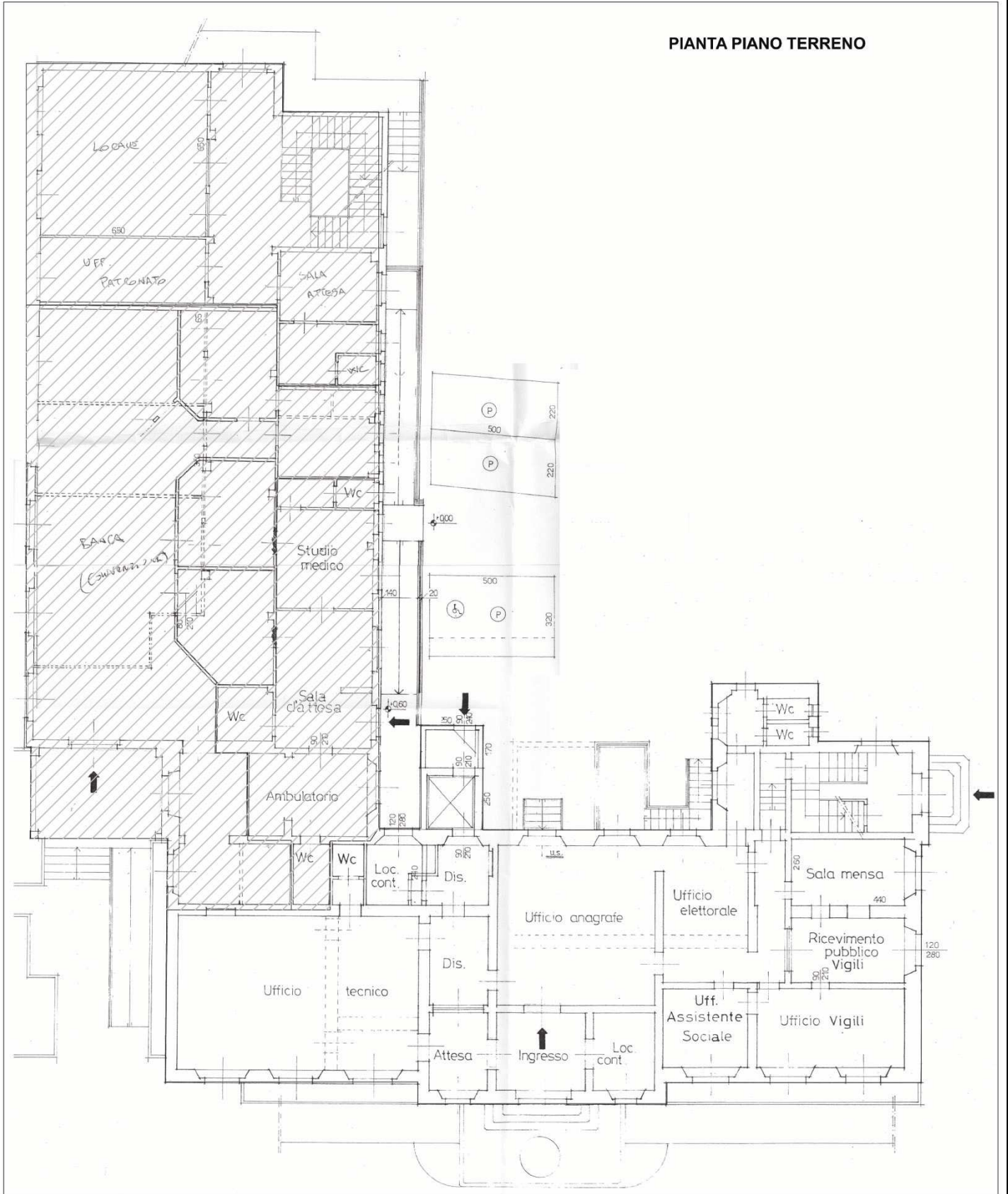
**Informazioni generali sullo stato dell'immobile e delle strutture:**Anno di costruzione:  Anno ultima ristrutturazione: Stato conservazione immobile: Stato conservazione strutture: **Agibilità immobile:**  Certificato e note: **C.P.I. Vigili del fuoco:**  Certificato e note: **Conformità impianto elettrico:**  Certificato e note: **Conformità messa a terra:**  Certificato e note: **Conformità impianto idrosanitario:**  Certificato e note: **Conformità impianto di riscaldamento:**  Certificato e note: **Conformità impianto ascensore:**  Certificato e note: **Sicurezza e 626:**  Certificato e note: **Conformità altro:**  Note: **Informazioni edilizie relative al servizio** Numero massimo utenze:  N°Ore di utilizzo settimanali: **Dotazioni integrative:** Giardino privato  Auditorium  Aule per laboratori  Infermeria

Note servizi integrativi:

Al piano terreno sono anche situati l'ambulatorio medico, la banca (in convenzione) e l'ufficio patronato. Al primo interrato è insediata la sede della filarmonica.

**Versatilità struttura:**  Orari: Flessibilità orari: Disponibilità ambienti liberi: Presenza ambienti sovrautilizzati: Tariffe: Altri servizi erogati  **Valutazione sintetica servizio/i offerto/i:**  Sottoutilizzato  Congruente **Necessità ampliamento?**  **Necessità adeguamenti?** **Eventuali previsioni adeguamenti già a bilancio:**

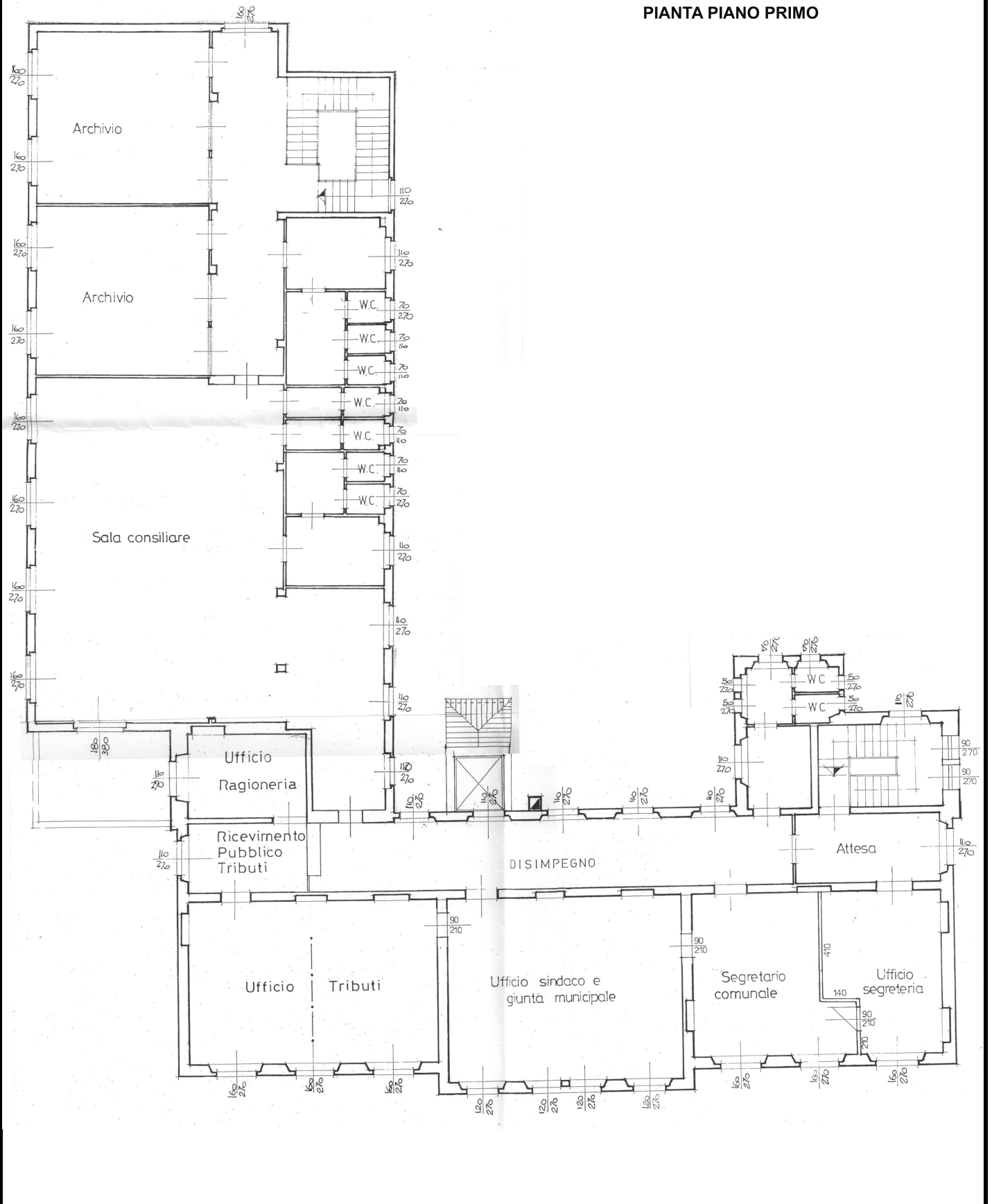
PIANTA PIANO TERRENO





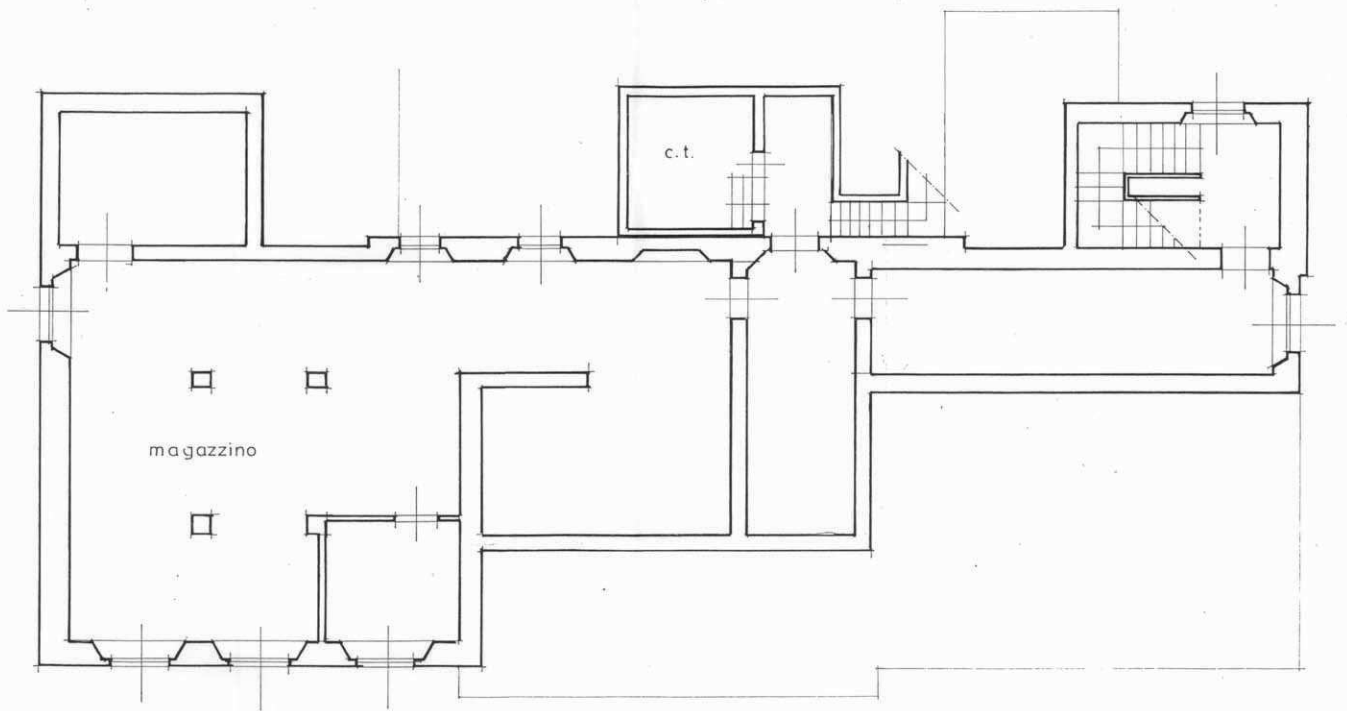
Rappresentazione grafica immobile:

PIANTA PIANO PRIMO



Rappresentazione grafica immobile:

PIANTA PIANO SEMINTERRATO





**COMUNE  
DI BIANDRONNO**  
PROVINCIA DI VARESE

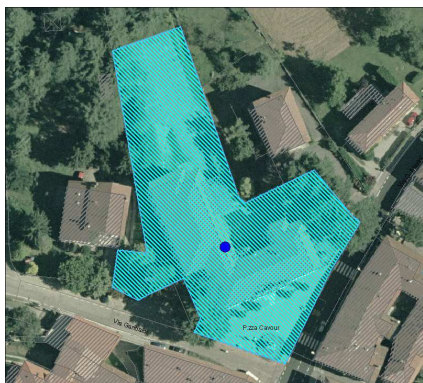
**SCHEDE DI RILEVAZIONE DEI SERVIZI ESISTENTI  
SERVIZI CIVICI**

Ultimo aggiornamento:  
21/06/2010

Codice servizio:    Categoria:  Tipo servizi   
Nome

Localizzazione ecografica: Indirizzo:    
Localizzazione catastale: Foglio:  Mappale:  Altri mappali:

Estratto mappa aerofotogrammetrica su fotopiano:



Estratto mappa catasto terreni:

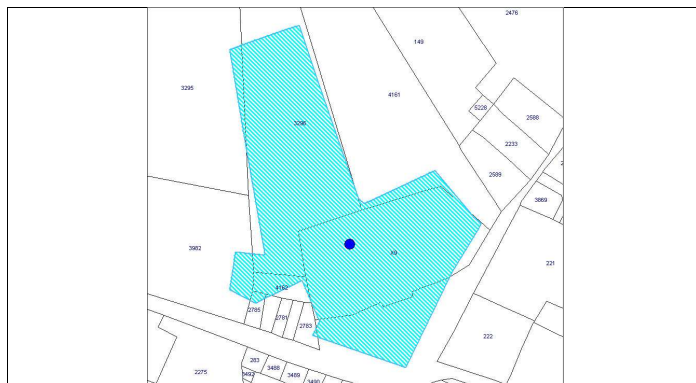


Foto1:



Foto2:



Proprietà:

Pubblica   Comune di Biandronno

Privata  Convenzione

Gestione:

Gestione servizio:

Gestione immobili:

Gestione impianti:

Informazioni edificio:

Tipologia edilizia:  Sup. fondiaria (mq):

Slp (mq):  Sup. spazi accessori (mq):  Piani fuori terra:  Volume (mc):

Accessibilità servizio:

Accessibilità:  Problemi accessibilità:

Parcheggio interno/esclusivo:  Numero parcheggi nelle vicinanze:

Autobus:  Distanza fermata:

Presenza Barriere Architettoniche?

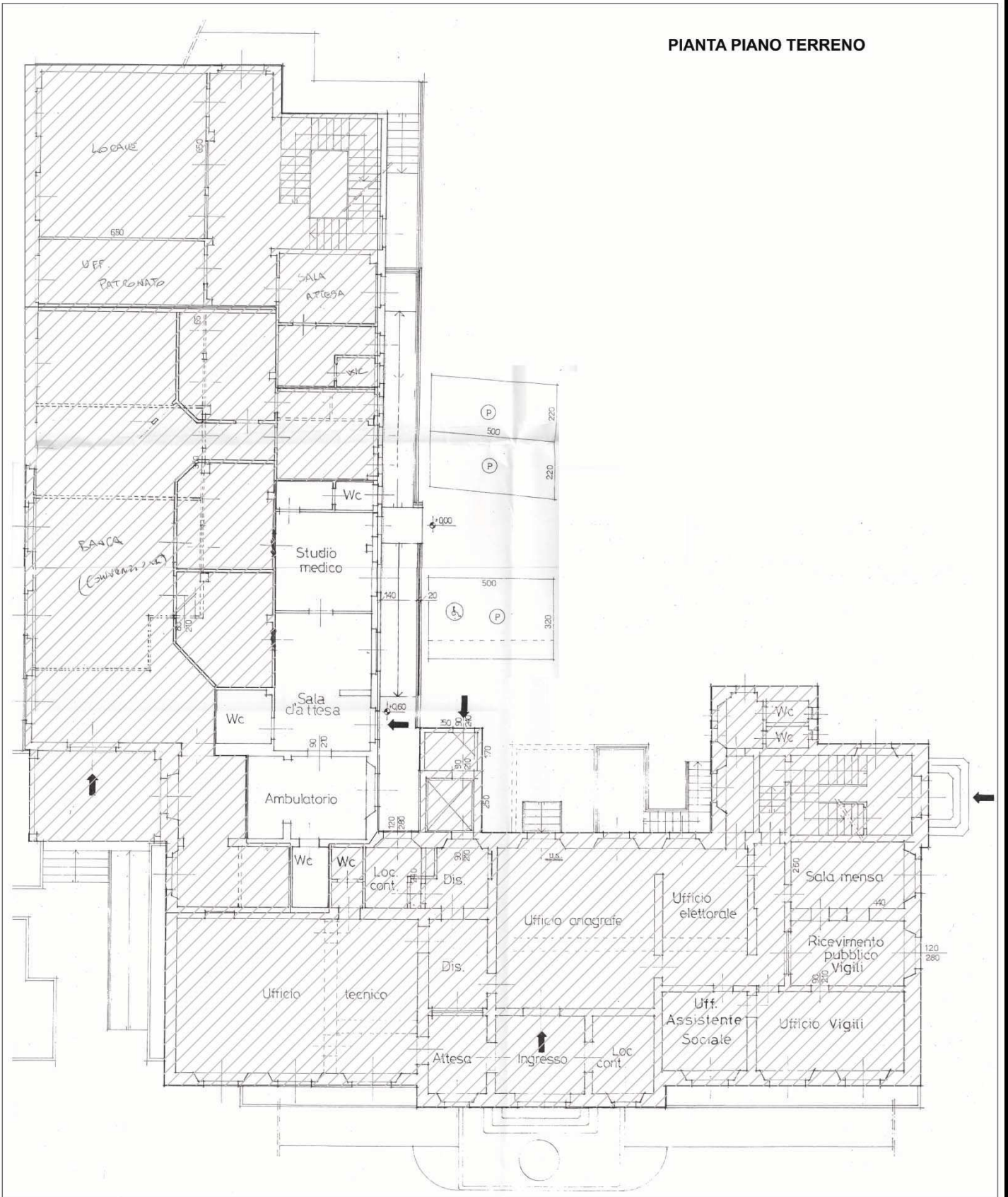
**Informazioni generali sullo stato dell'immobile e delle strutture:**Anno di costruzione:  Anno ultima ristrutturazione: Stato conservazione immobile: Stato conservazione strutture: **Agibilità immobile:**  Certificato e note: **C.P.I. Vigili del fuoco:**  Certificato e note: **Conformità impianto elettrico:**  Certificato e note: **Conformità messa a terra:**  Certificato e note: **Conformità impianto idrosanitario:**  Certificato e note: **Conformità impianto di riscaldamento:**  Certificato e note: **Conformità impianto ascensore:**  Certificato e note: **Sicurezza e 626:**  Certificato e note: **Conformità altro:**  Note: **Informazioni edilizie relative al servizio** Numero massimo utenze:  N°Ore di utilizzo settimanali: **Dotazioni integrative:** Giardino privato  Auditorium  Aule per laboratori  Infermeria

Note servizi integrativi:

L'ambulatorio ha ingresso indipendente al piano terreno dell'edificio del comune. Sul medesimo piano sono situati la banca (in convenzione) e l'ufficio patronato, ma non sono presenti spazi interni usati in comune con gli altri servizi

**Versatilità struttura:**  Orari: Flessibilità orari: Disponibilità ambienti liberi: Presenza ambienti sovrautilizzati: Tariffe: Altri servizi erogati  **Valutazione sintetica servizio/i offerto/i:**  Sottoutilizzato  Congruente **Necessità ampliamento?**  **Necessità adeguamenti?** **Eventuali previsioni adeguamenti già a bilancio:**

PIANTA PIANO TERRENO







**COMUNE  
DI BIANDRONNO**  
PROVINCIA DI VARESE

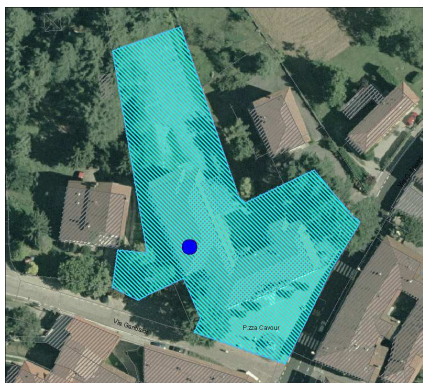
**SCHEDE DI RILEVAZIONE DEI SERVIZI ESISTENTI  
SERVIZI CIVICI**

Ultimo aggiornamento:  
21/06/2010

Codice servizio:    Categoria:  Tipo servizi   
Nome

Localizzazione ecografica: Indirizzo:    
Localizzazione catastale: Foglio:  Mappale:  Altri mappali:

Estratto mappa aerofotogrammetrica su fotopiano:



Estratto mappa catasto terreni:

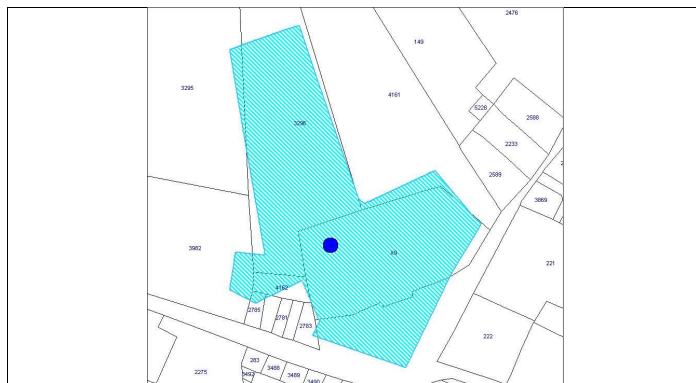


Foto1:



Foto2:



Proprietà:

Pubblica  Comune di Biandronno

Privata  Convenzione

Gestione:

Gestione servizio:

Gestione immobili:

Gestione impianti:

Informazioni edificio:

Tipologia edilizia:  Sup. fondiaria (mq):

Slp (mq):  Sup. spazi accessori (mq):  Piani fuori terra:  Volume (mc):

Accessibilità servizio:

Accessibilità:  Problemi accessibilità:

Parcheggio interno/esclusivo:  Numero parcheggi nelle vicinanze:

Autobus:  Distanza fermata:

Presenza Barriere Architettoniche?



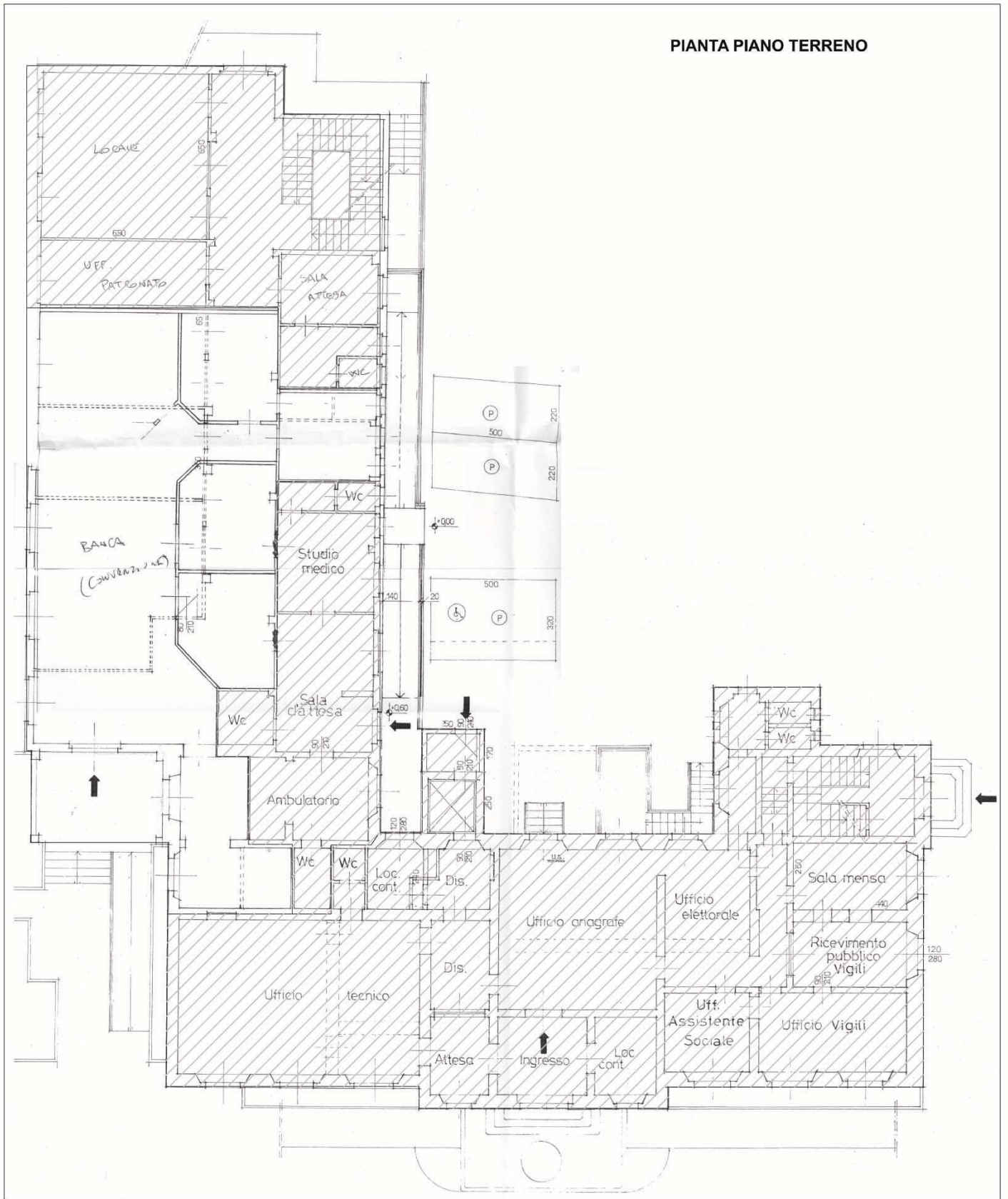
**Informazioni generali sullo stato dell'immobile e delle strutture:**Anno di costruzione:  Anno ultima ristrutturazione: Stato conservazione immobile: Stato conservazione strutture: **Agibilità immobile:**  Certificato e note: **C.P.I. Vigili del fuoco:**  Certificato e note: **Conformità impianto elettrico:**  Certificato e note: **Conformità messa a terra:**  Certificato e note: **Conformità impianto idrosanitario:**  Certificato e note: **Conformità impianto di riscaldamento:**  Certificato e note: **Conformità impianto ascensore:**  Certificato e note: **Sicurezza e 626:**  Certificato e note: **Conformità altro:**  Note: **Informazioni edilizie relative al servizio** Numero massimo utenze:  N°Ore di utilizzo settimanali: **Dotazioni integrative:** Giardino privato  Auditorium  Aule per laboratori  Infermeria

Note servizi integrativi:

La banca ha ingresso indipendente al piano terreno dell'edificio del comune. Sul medesimo piano sono situati l'ambulatorio e l'ufficio patronato, ma non sono presenti spazi interni usati in comune con gli altri servizi

**Versatilità struttura:**  Orari: Flessibilità orari: Disponibilità ambienti liberi: Presenza ambienti sovrautilizzati: Tariffe: Altri servizi erogati  **Valutazione sintetica servizio/i offerto/i:**  Sottoutilizzato  Congruente **Necessità ampliamento?**  **Necessità adeguamenti?** **Eventuali previsioni adeguamenti già a bilancio:**

PIANTA PIANO TERRENO





**COMUNE  
DI BIANDRONNO**  
PROVINCIA DI VARESE

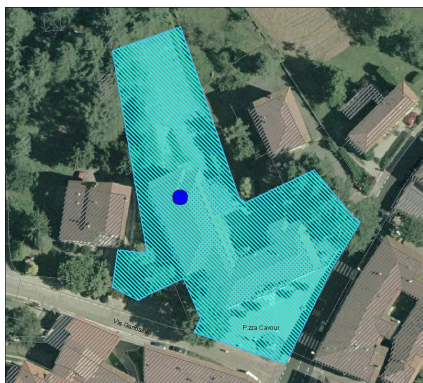
**SCHEDE DI RILEVAZIONE DEI SERVIZI ESISTENTI  
SERVIZI CIVICI**

Ultimo aggiornamento:  
21/06/2010

Codice servizio:    Categoria:  Tipo servizi   
Nome

Localizzazione ecografica: Indirizzo:    
Localizzazione catastale: Foglio:  Mappale:  Altri mappali:

Estratto mappa aerofotogrammetrica su fotopiano:



Estratto mappa catasto terreni:

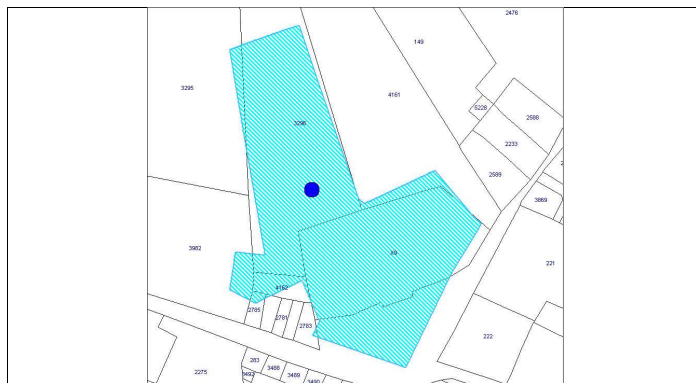


Foto1:



Foto2:



Proprietà:

Pubblica  Comune di Biandronno

Privata  Convenzione

Gestione:

Gestione servizio:

Gestione immobili:

Gestione impianti:

Informazioni edificio:

Tipologia edilizia:  Sup. fondiaria (mq):

Slp (mq):  Sup. spazi accessori (mq):  Piani fuori terra:  Volume (mc):

Accessibilità servizio:

Accessibilità:  Problemi accessibilità:

Parcheggio interno/esclusivo:  Numero parcheggi nelle vicinanze:

Autobus:  Distanza fermata:

Presenza Barriere Architettoniche?

**Informazioni generali sullo stato dell'immobile e delle strutture:**Anno di costruzione:  Anno ultima ristrutturazione: Stato conservazione immobile: Stato conservazione strutture: **Agibilità immobile:**  Certificato e note: **C.P.I. Vigili del fuoco:**  Certificato e note: **Conformità impianto elettrico:**  Certificato e note: **Conformità messa a terra:**  Certificato e note: **Conformità impianto idrosanitario:**  Certificato e note: **Conformità impianto di riscaldamento:**  Certificato e note: **Conformità impianto ascensore:**  Certificato e note: **Sicurezza e 626:**  Certificato e note: **Conformità altro:**  Note: **Informazioni edilizie relative al servizio** Numero massimo utenze:  N°Ore di utilizzo settimanali: **Dotazioni integrative:** Giardino privato  Auditorium  Aule per laboratori  Infermeria

Note servizi integrativi:

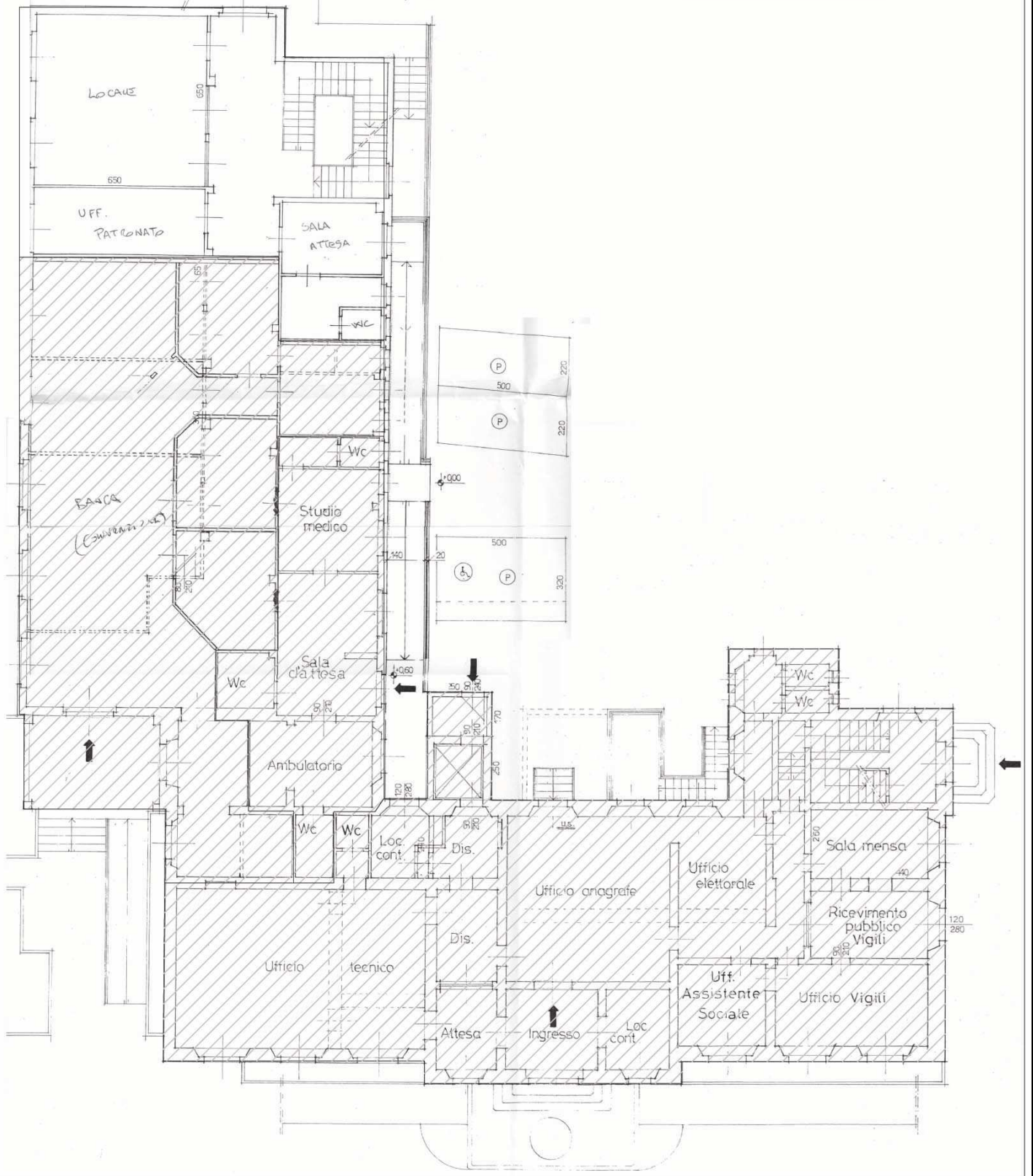
L'ufficio ha ingresso indipendente al piano terreno dell'edificio del comune. Sul medesimo piano sono situati la banca (in convenzione) e l'ambulatorio medico, ma non sono presenti spazi interni usati in comune con gli altri servizi

**Versatilità struttura:**  Orari: Flessibilità orari: Disponibilità ambienti liberi: Presenza ambienti sovrautilizzati: Tariffe: Altri servizi erogati  **Valutazione sintetica servizio/i offerto/i:**  Sottoutilizzato  Congruente **Necessità ampliamento?**  **Necessità adeguamenti?** **Eventuali previsioni adeguamenti già a bilancio:**



Rappresentazione grafica immobile:

PIANTA PIANO TERRENO







**COMUNE  
DI BIANDRONNO**  
PROVINCIA DI VARESE

**SCHEDE DI RILEVAZIONE DEI SERVIZI ESISTENTI  
SERVIZI CIVICI**

Ultimo aggiornamento:  
21/06/2010

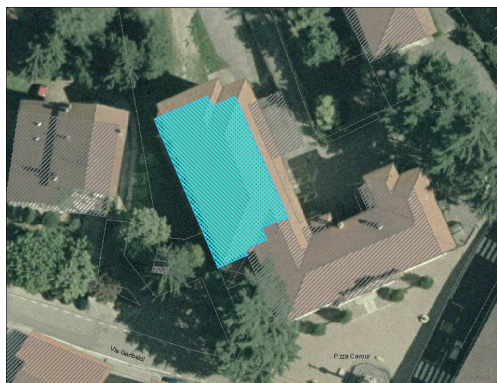
Codice servizio:    Categoria:  Tipo servizi

Nome

Localizzazione geografica: Indirizzo:

Localizzazione catastale: Foglio:  Mappale:  Altri mappali:

Estratto mappa aerofotogrammetrica su fotopiano:




Estratto mappa catasto terreni:



Foto1:



Foto2:



Proprietà:

Pubblica

Privata  Convenzione

Gestione:

Gestione servizio:

Gestione immobili:

Gestione impianti:

Informazioni edificio:

Tipologia edilizia:  Sup. fondiaria (mq):

Slp (mq):  Sup. spazi accessori (mq):  Piani fuori terra:  Volume (mc):

Accessibilità servizio:

Accessibilità:  Problemi accessibilità:

Parcheggio interno/esclusivo:  Numero parcheggi nelle vicinanze:

Autobus:  Distanza fermata:

Presenza Barriere Architettoniche?

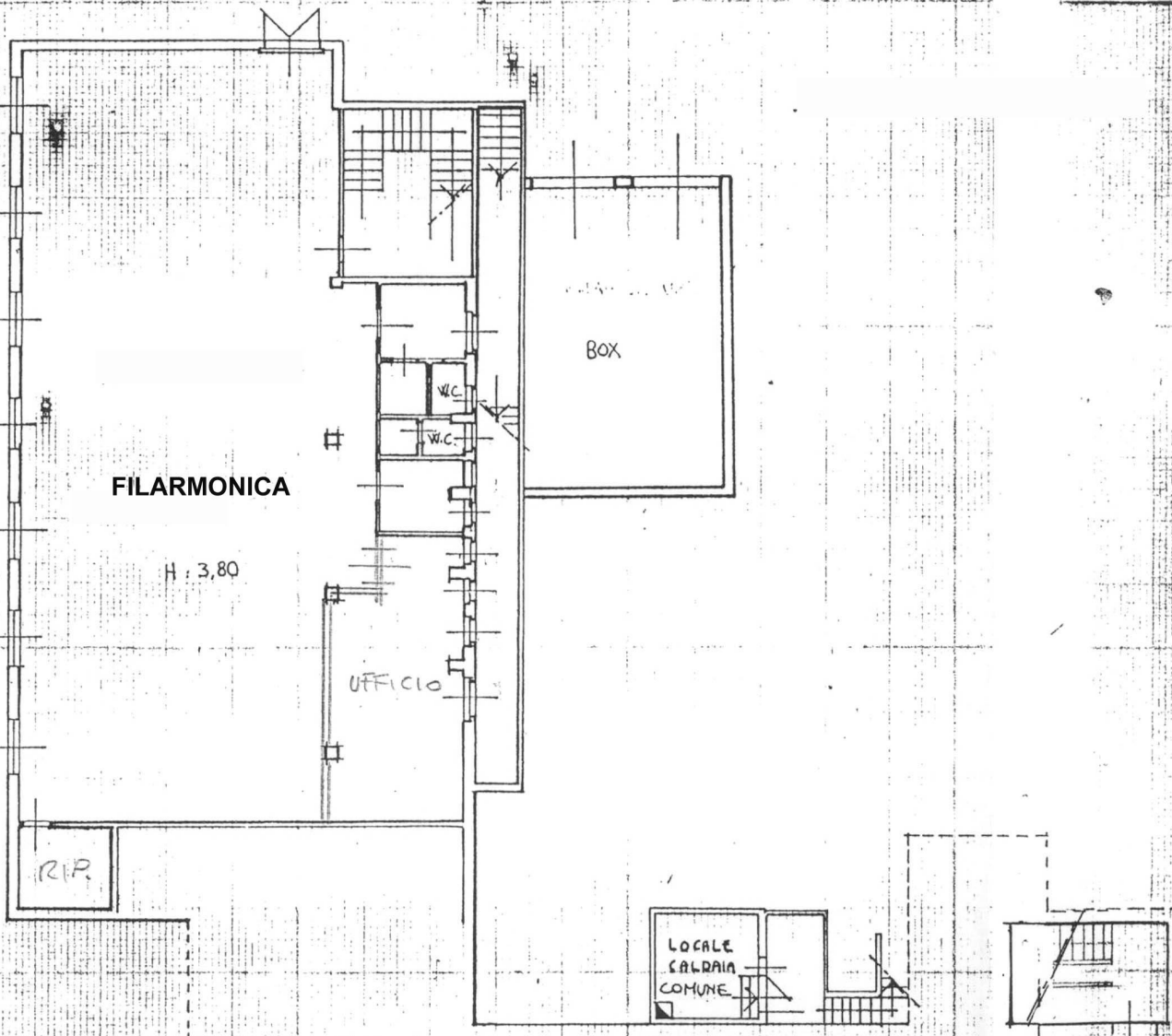
**Informazioni generali sullo stato dell'immobile e delle strutture:**Anno di costruzione:  Anno ultima ristrutturazione: Stato conservazione immobile: Stato conservazione strutture: **Agibilità immobile:**  Certificato e note: **C.P.I. Vigili del fuoco:**  Certificato e note: **Conformità impianto elettrico:**  Certificato e note: **Conformità messa a terra:**  Certificato e note: **Conformità impianto idrosanitario:**  Certificato e note: **Conformità impianto di riscaldamento:**  Certificato e note: **Conformità impianto ascensore:**  Certificato e note: **Sicurezza e 626:**  Certificato e note: **Conformità altro:**  Note: **Informazioni edilizie relative al servizio** Numero massimo utenze:  N°Ore di utilizzo settimanali: **Dotazioni integrative:** Giardino privato  Auditorium  Aule per laboratori  Infermeria

Note servizi integrativi:

**Versatilità struttura:**  Orari: Flessibilità orari: Disponibilità ambienti liberi: Presenza ambienti sovrautilizzati: Tariffe: Altri servizi erogati  **Valutazione sintetica servizio/i offerto/i:**  Sottoutilizzato  Congruente **Necessità ampliamento?**  **Necessità adeguamenti?** **Eventuali previsioni adeguamenti già a bilancio:**

# PIANTA PIANO SEMINTERRATO

Janimetria c



ALTRA U. I. U.

ichiarazione di  
nuncia di var

Identificativi  
12  
2.438 sub.





**COMUNE  
DI BIANDRONNO**  
PROVINCIA DI VARESE

**SCHEDE DI RILEVAZIONE DEI SERVIZI ESISTENTI  
SERVIZI CIVICI**

Ultimo aggiornamento:  
21/06/2010

Codice servizio:    Categoria:  Tipo servizi

Nome

Localizzazione ecografica: Indirizzo:

Localizzazione catastale: Foglio:  Mappale:  Altri mappali:

Estratto mappa aerofotogrammetrica su fotopiano:



Estratto mappa catasto terreni:

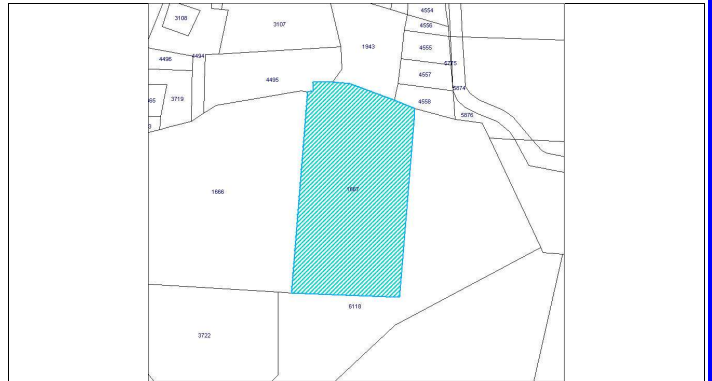


Foto1:



Foto2:



**Proprietà:**  
 Pubblica    
 Privata  Convenzione

**Gestione:**  
 Gestione servizio:   
 Gestione immobili:   
 Gestione impianti:

**Informazioni edificio:**

Tipologia edilizia:  Sup. fondiaria (mq):

Slp (mq):  Sup. spazi accessori (mq):  Piani fuori terra:  Volume (mc):

Accessibilità servizio:

Accessibilità:  Problemi accessibilità:

Parcheggio interno/esclusivo:  Numero parcheggi nelle vicinanze:

Autobus:  Distanza fermata:

Presenza Barriere Architettoniche?

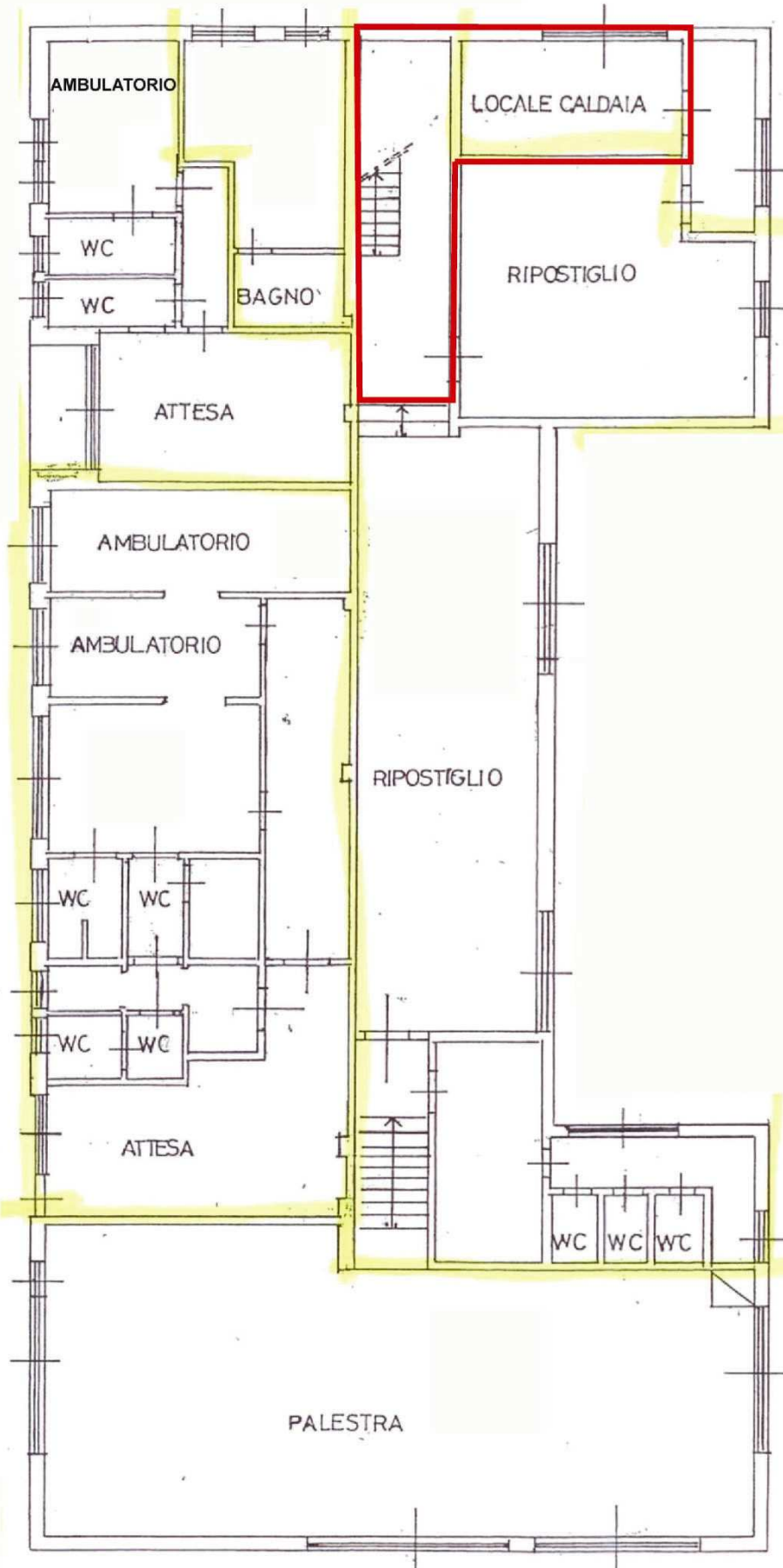
**Informazioni generali sullo stato dell'immobile e delle strutture:**Anno di costruzione:  Anno ultima ristrutturazione: Stato conservazione immobile: Stato conservazione strutture: **Agibilità immobile:**  Certificato e note: **C.P.I. Vigili del fuoco:**  Certificato e note: **Conformità impianto elettrico:**  Certificato e note: **Conformità messa a terra:**  Certificato e note: **Conformità impianto idrosanitario:**  Certificato e note: **Conformità impianto di riscaldamento:**  Certificato e note: **Conformità impianto ascensore:**  Certificato e note: **Sicurezza e 626:**  Certificato e note: **Conformità altro:**  Note: **Informazioni edilizie relative al servizio** Numero massimo utenze:  N°Ore di utilizzo settimanali: **Dotazioni integrative:** Giardino privato  Auditorium  Aule per laboratori  Infermeria

Note servizi integrativi:

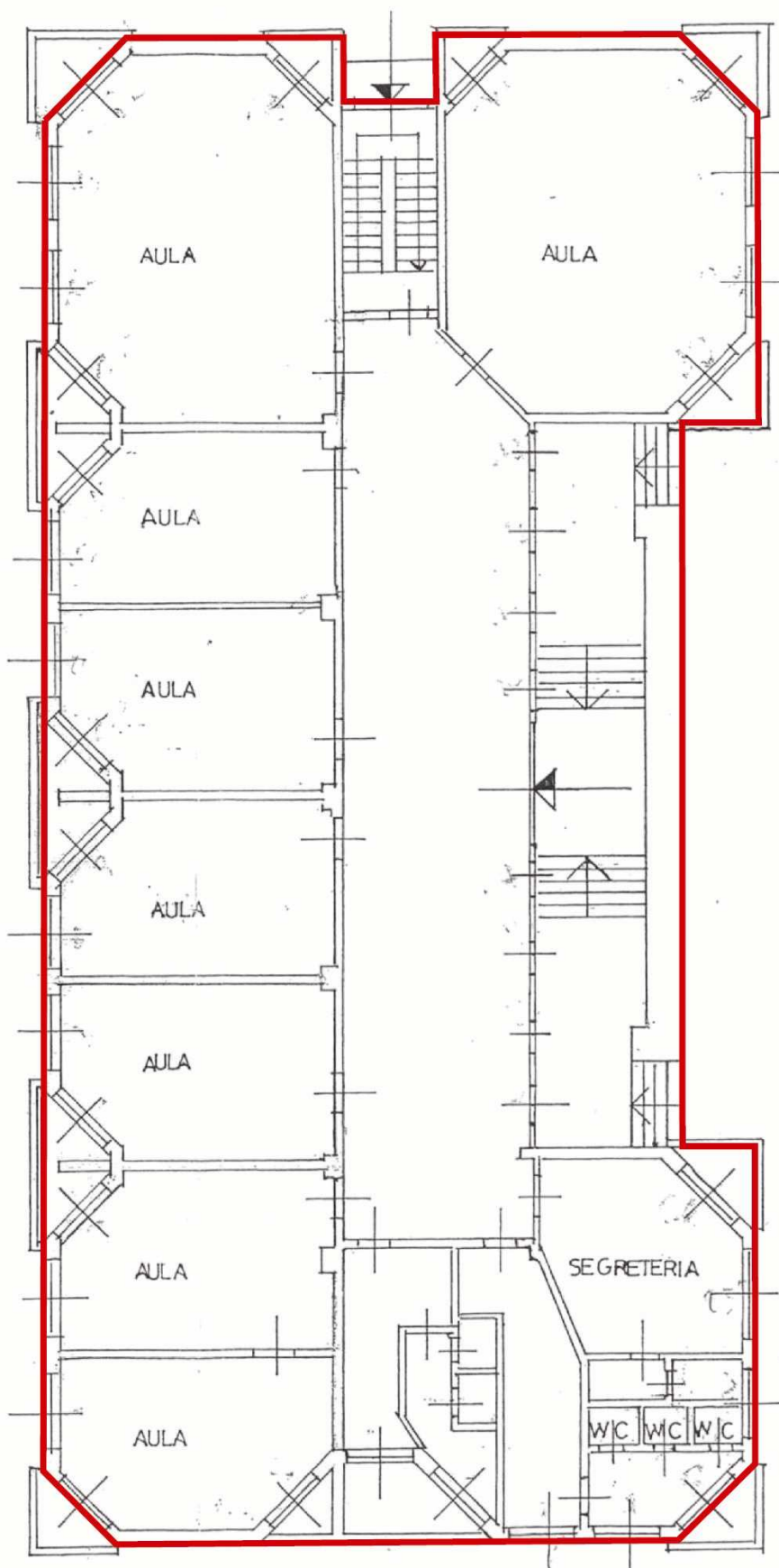
**Versatilità struttura:**  Orari: Flessibilità orari: Disponibilità ambienti liberi: Presenza ambienti sovrautilizzati: Tariffe: Altri servizi erogati  **Valutazione sintetica servizio/i offerto/i:**  Sottoutilizzato  Congruente **Necessità ampliamento?**  **Necessità adeguamenti?** **Eventuali previsioni adeguamenti già a bilancio:**



# PIANTA PIANO TERRENO ACCADEMIA MUSICALE S. AGOSTINO



# PIANTA PIANO PRIMO ACCADEMIA MUSICALE S. AGOSTINO





**COMUNE  
DI BIANDRONNO**  
PROVINCIA DI VARESE

**SCHEDE DI RILEVAZIONE DEI SERVIZI ESISTENTI  
SERVIZI CIVICI**

Ultimo aggiornamento:  
21/06/2010

Codice servizio:    Categoria:  Tipo servizi   
Nome

Localizzazione ecografica: Indirizzo:   
Localizzazione catastale: Foglio:  Mappale:  Altri mappali:

Estratto mappa aerofotogrammetrica su fotopiano:



Estratto mappa catasto terreni:

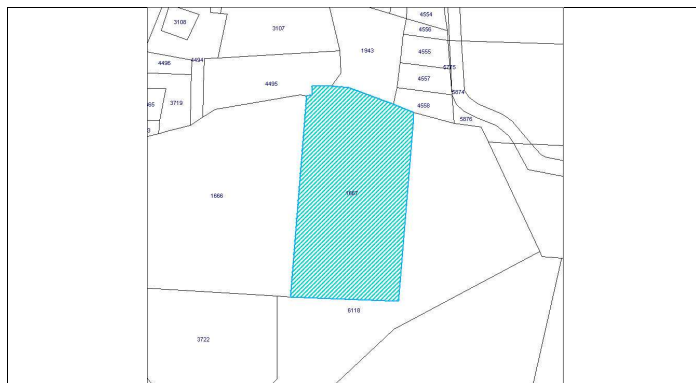


Foto1:



Foto2:



Proprietà:

Publica  Comune di Biandronno  
Privata  Convenzione

Gestione:

Gestione servizio:   
Gestione immobili:   
Gestione impianti:

Informazioni edificio:

Tipologia edilizia:  Sup. fondiaria (mq):   
Slp (mq):  Sup. spazi accessori (mq):  Piani fuori terra:  Volume (mc):

Accessibilità servizio:  Bacino utenza:

Accessibilità:  Problemi accessibilità:

Parcheggio interno/esclusivo:  Numero parcheggi nelle vicinanze:

Autobus:  Distanza fermata:

Presenza Barriere Architettoniche?

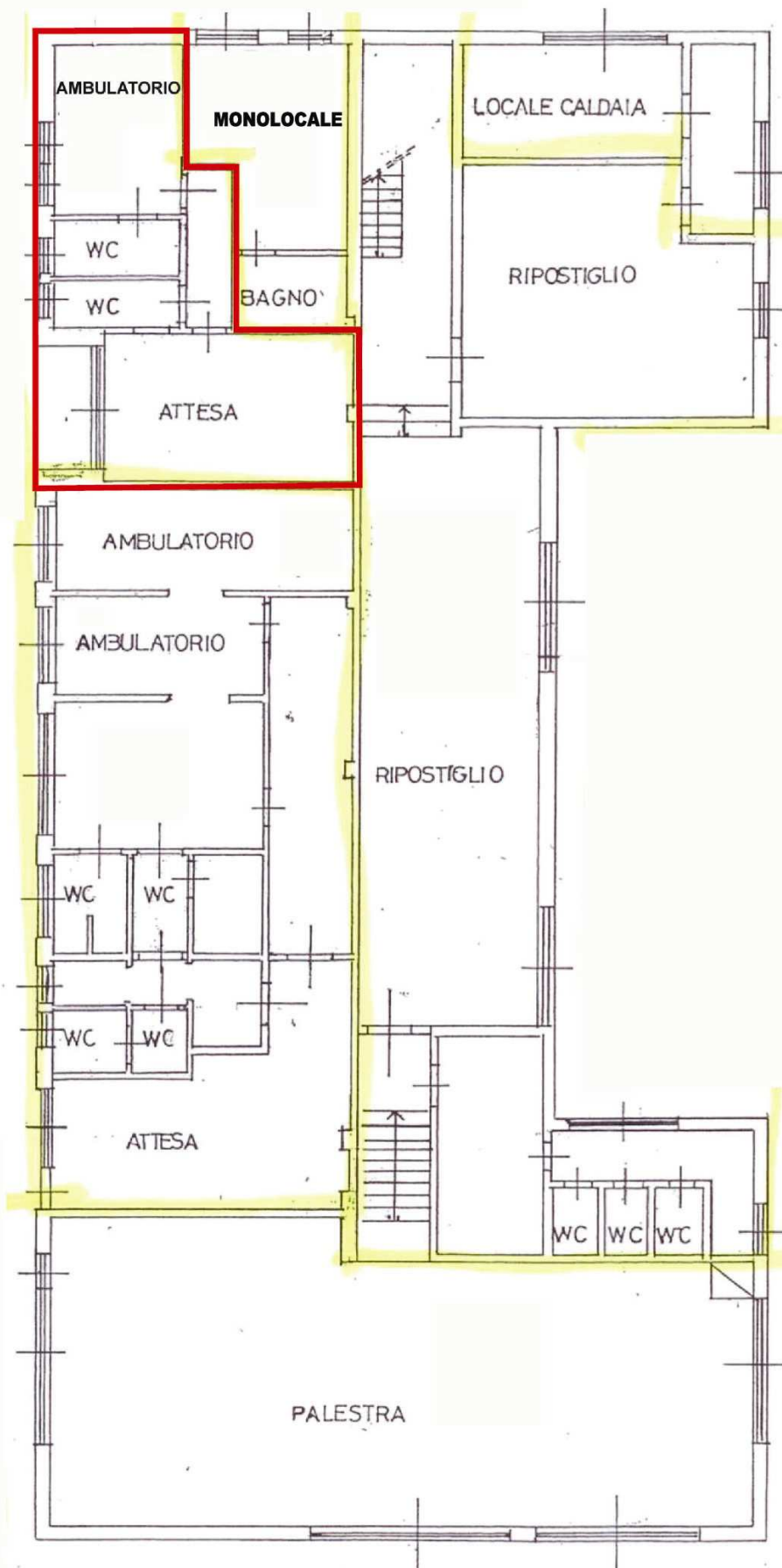
**Informazioni generali sullo stato dell'immobile e delle strutture:**Anno di costruzione:  Anno ultima ristrutturazione: Stato conservazione immobile: Stato conservazione strutture: **Agibilità immobile:**  Certificato e note: **C.P.I. Vigili del fuoco:**  Certificato e note: **Conformità impianto elettrico:**  Certificato e note: **Conformità messa a terra:**  Certificato e note: **Conformità impianto idrosanitario:**  Certificato e note: **Conformità impianto di riscaldamento:**  Certificato e note: **Conformità impianto ascensore:**  Certificato e note: **Sicurezza e 626:**  Certificato e note: **Conformità altro:**  Note: **Informazioni edilizie relative al servizio** Numero massimo utenze:  N°Ore di utilizzo settimanali: **Dotazioni integrative:** Giardino privato  Auditorium  Aule per laboratori  Infermeria

Note servizi integrativi:

**Versatilità struttura:**  Orari: Flessibilità orari: Disponibilità ambienti liberi: Presenza ambienti sovrautilizzati: Tariffe: Altri servizi erogati  **Valutazione sintetica servizio/i offerto/i:**  Sottoutilizzato  Congruente **Necessità ampliamento?**  **Necessità adeguamenti?** **Eventuali previsioni adeguamenti già a bilancio:**

# PIANTA PIANO TERRENO

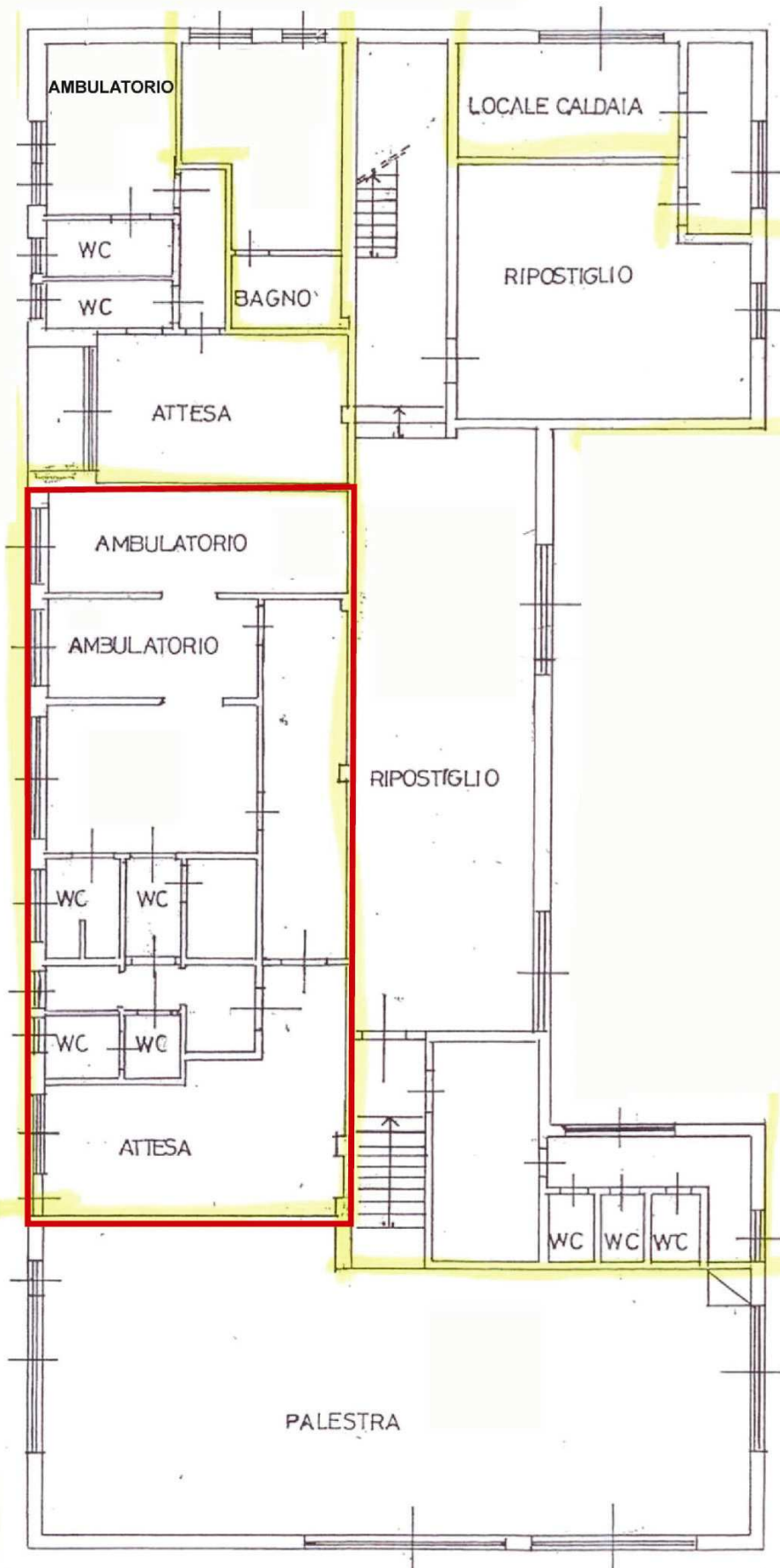
## Ambulatorio di Cassinetta





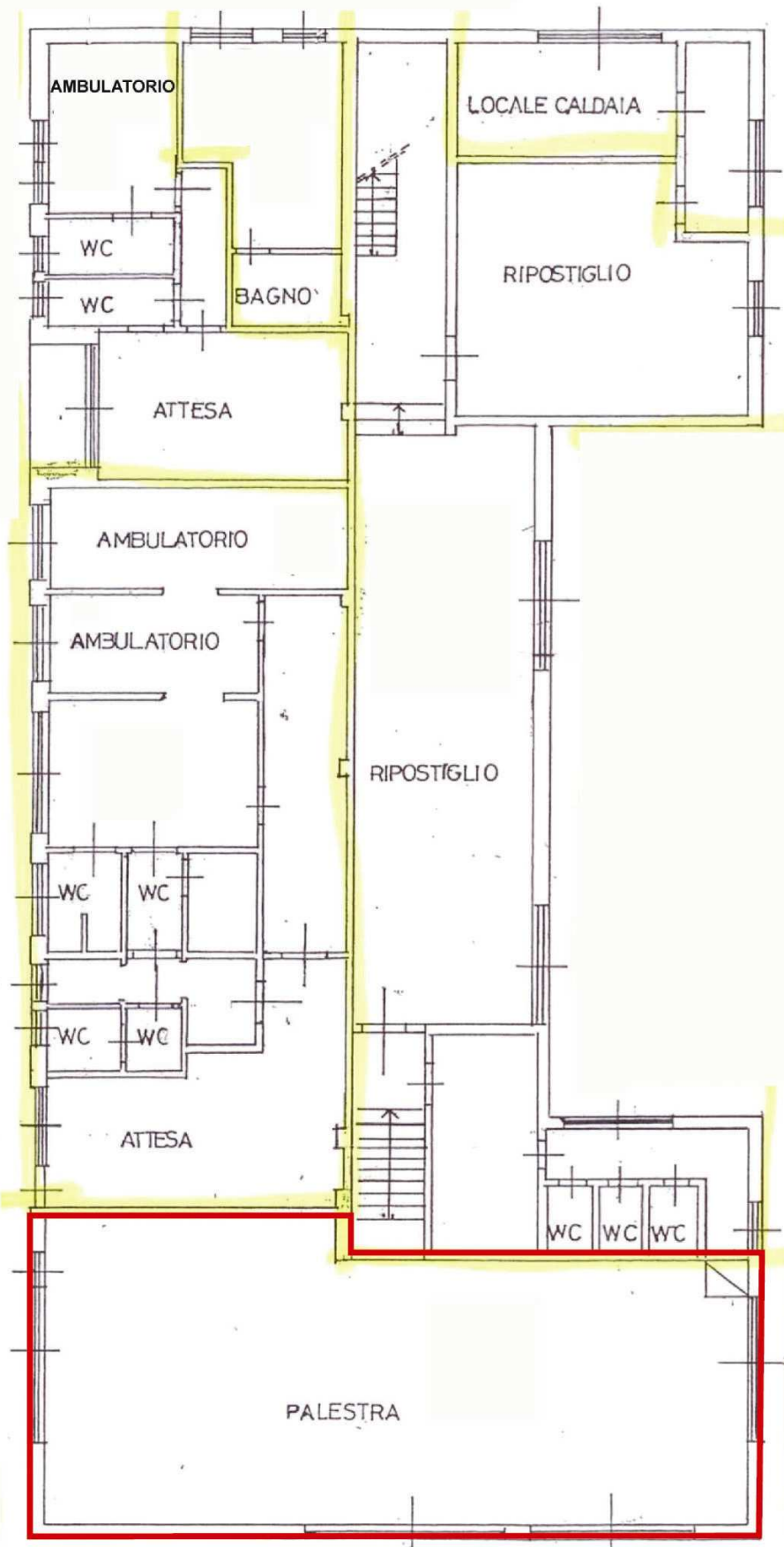
# PIANTA PIANO TERRENO

## Ambulatorio della medicina dello sport



# PIANTA PIANO TERRENO

## Centro riabilitazione fisioterapico





**COMUNE  
DI BIANDRONNO**  
PROVINCIA DI VARESE

**SCHEDE DI RILEVAZIONE DEI SERVIZI ESISTENTI  
SERVIZI CIVICI**

Ultimo aggiornamento:  
21/06/2010

Codice servizio:    Categoria:  Tipo servizi   
Nome

Localizzazione ecografica: Indirizzo:   
Localizzazione catastale: Foglio:  Mappale:  Altri mappali:

**Estratto mappa aerofotogrammetrica su fotopiano:**



**Estratto mappa catasto terreni:**

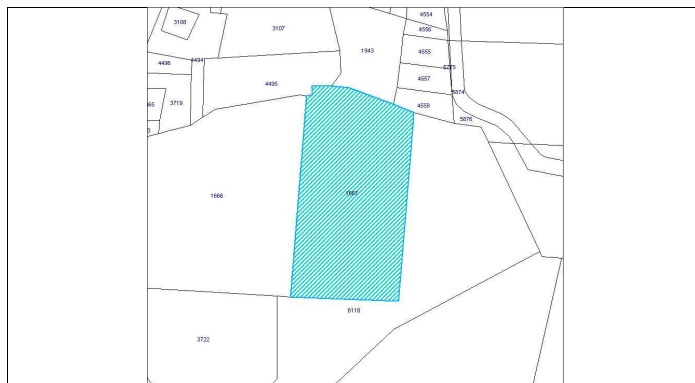


Foto1:



Foto2:



**Proprietà:**

Pubblica  Comune di Biandronno

Privata  Convenzione

**Gestione:**

Gestione servizio:

Gestione immobili:

Gestione impianti:

**Informazioni edificio:**

Tipologia edilizia:  Sup. fondiaria (mq):

Slp (mq):  Sup. spazi accessori (mq):  Piani fuori terra:  Volume (mc):

Accessibilità servizio:

Accessibilità:  Problemi accessibilità:

Parcheggio interno/esclusivo:  Numero parcheggi nelle vicinanze:

Autobus:  Distanza fermata:

Presenza Barriere Architettoniche?

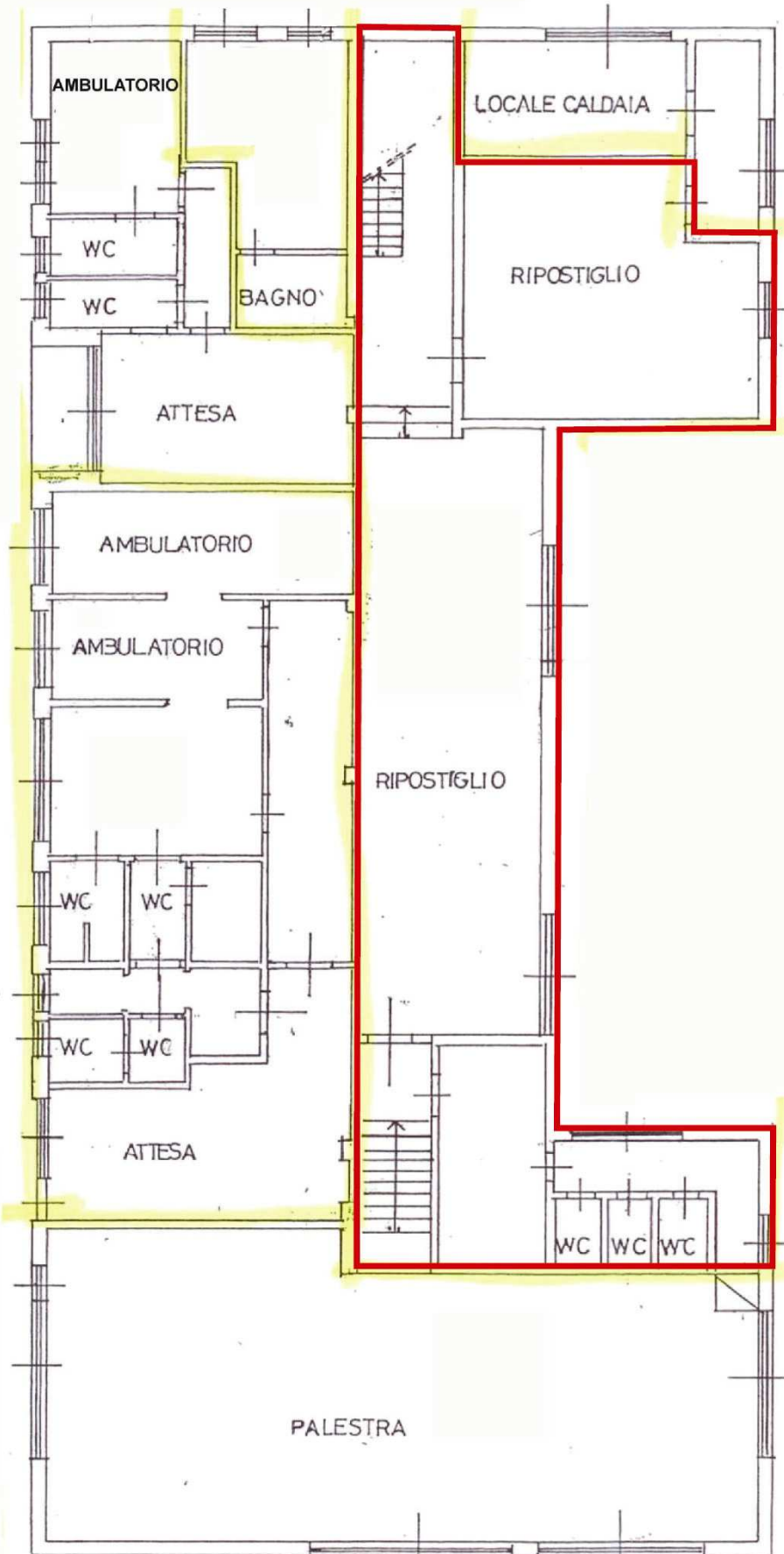
**Informazioni generali sullo stato dell'immobile e delle strutture:**Anno di costruzione:  Anno ultima ristrutturazione: Stato conservazione immobile: Stato conservazione strutture: **Agibilità immobile:**  Certificato e note: **C.P.I. Vigili del fuoco:**  Certificato e note: **Conformità impianto elettrico:**  Certificato e note: **Conformità messa a terra:**  Certificato e note: **Conformità impianto idrosanitario:**  Certificato e note: **Conformità impianto di riscaldamento:**  Certificato e note: **Conformità impianto ascensore:**  Certificato e note: **Sicurezza e 626:**  Certificato e note: **Conformità altro:**  Note: **Informazioni edilizie relative al servizio** Numero massimo utenze:  N°Ore di utilizzo settimanali: **Dotazioni integrative:** Giardino privato  Auditorium  Aule per laboratori  Infermeria

Note servizi integrativi:

**Versatilità struttura:**  Orari: Flessibilità orari: Disponibilità ambienti liberi: Presenza ambienti sovrautilizzati: Tariffe: Altri servizi erogati  **Valutazione sintetica servizio/i offerto/i:**  Sottoutilizzato  Congruente **Necessità ampliamento?**  **Necessità adeguamenti?** **Eventuali previsioni adeguamenti già a bilancio:**

# PIANTA PIANO TERRENO

## Locali a disposizione







**COMUNE  
DI BIANDRONNO**  
PROVINCIA DI VARESE

**SCHEDE DI RILEVAZIONE DEI SERVIZI ESISTENTI  
SERVIZI CIVICI**

Ultimo aggiornamento:  
21/06/2010

Codice servizio:    Categoria:  Tipo servizi   
Nome

Localizzazione ecografica: Indirizzo:   
Localizzazione catastale: Foglio:  Mappale:  Altri mappali:

**Estratto mappa aerofotogrammetrica su fotopiano:**



**Estratto mappa catasto terreni:**



Foto1:



Foto2:



**Proprietà:**

Publica  Comune di Biandronno

Privata  Convenzione

**Gestione:**

Gestione servizio:

Gestione immobili:

Gestione impianti:

**Informazioni edificio:**

Tipologia edilizia:  Sup. fondiaria (mq):

Slp (mq):  Sup. spazi accessori (mq):  Piani fuori terra:  Volume (mc):

Accessibilità servizio:

Accessibilità:  Problemi accessibilità:

Parcheggio interno/esclusivo:  Numero parcheggi nelle vicinanze:

Autobus:  Distanza fermata:

Presenza Barriere Architettoniche?

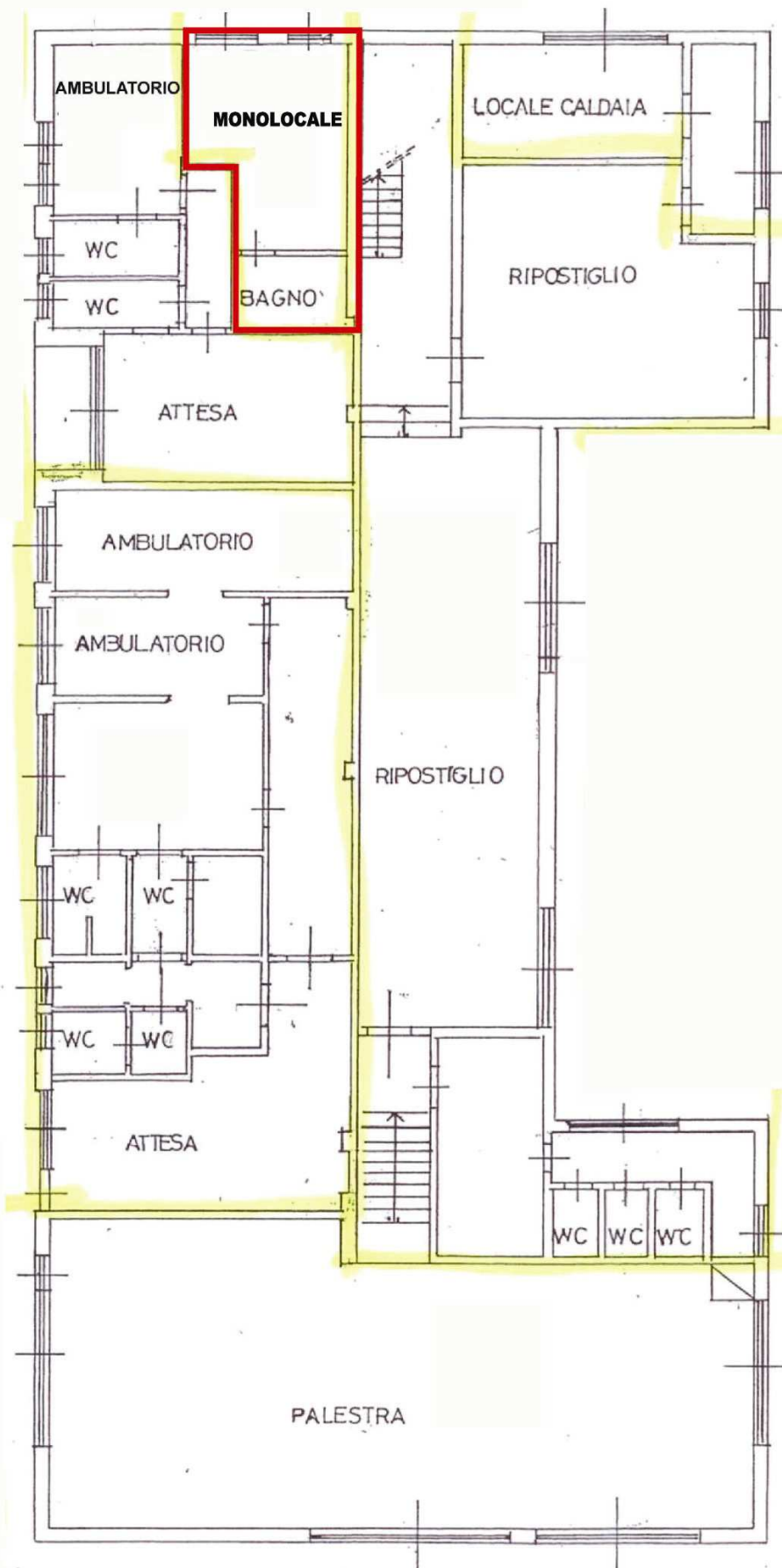
**Informazioni generali sullo stato dell'immobile e delle strutture:**Anno di costruzione:  Anno ultima ristrutturazione: Stato conservazione immobile: Stato conservazione strutture: **Agibilità immobile:**  Certificato e note: **C.P.I. Vigili del fuoco:**  Certificato e note: **Conformità impianto elettrico:**  Certificato e note: **Conformità messa a terra:**  Certificato e note: **Conformità impianto idrosanitario:**  Certificato e note: **Conformità impianto di riscaldamento:**  Certificato e note: **Conformità impianto ascensore:**  Certificato e note: **Sicurezza e 626:**  Certificato e note: **Conformità altro:**  Note: **Informazioni edilizie relative al servizio** Numero massimo utenze:  N°Ore di utilizzo settimanali: **Dotazioni integrative:** Giardino privato  Auditorium  Aule per laboratori  Infermeria

Note servizi integrativi:

**Versatilità struttura:**  Orari: Flessibilità orari: Disponibilità ambienti liberi: Presenza ambienti sovrautilizzati: Tariffe: Altri servizi erogati  **Valutazione sintetica servizio/i offerto/i:**  Sottoutilizzato  Congruente **Necessità ampliamento?**  **Necessità adeguamenti?** **Eventuali previsioni adeguamenti già a bilancio:**

# PIANTA PIANO TERRENO

## Monocale a disposizione





**COMUNE  
DI BIANDRONNO**  
PROVINCIA DI VARESE

**SCHEDE DI RILEVAZIONE DEI SERVIZI ESISTENTI  
SERVIZI CIVICI**

Ultimo aggiornamento:  
22/11/2010

Codice servizio:    Categoria:  Tipo servizi   
Nome

Localizzazione ecografica: Indirizzo:   
Localizzazione catastale: Foglio:  Mappale:  Altri mappali:

Estratto mappa aerofotogrammetrica su fotopiano:




Foto1:



Estratto mappa catasto terreni:



Foto2:



**Proprietà:**  
Pubblica    
Privata  Convenzione    
**Gestione:**  
Gestione servizio:   
Gestione immobili:   
Gestione impianti:

**Informazioni edificio:**  
Tipologia edilizia:  Sup. fondiaria (mq):   
Slp (mq):  Sup. spazi accessori (mq):  Piani fuori terra:  Volume (mc):

Accessibilità servizio:   
Accessibilità:  Problemi accessibilità:   
Parcheggio interno/esclusivo:  Numero parcheggi nelle vicinanze:   
Autobus:  Distanza fermata:   
Presenza Barriere Architettoniche?

**Informazioni generali sullo stato dell'immobile e delle strutture:**Anno di costruzione:  Anno ultima ristrutturazione: Stato conservazione immobile: Stato conservazione strutture: **Agibilità immobile:**  Certificato e note: **C.P.I. Vigili del fuoco:**  Certificato e note: **Conformità impianto elettrico:**  Certificato e note: **Conformità messa a terra:**  Certificato e note: **Conformità impianto idrosanitario:**  Certificato e note: **Conformità impianto di riscaldamento:**  Certificato e note: **Conformità impianto ascensore:**  Certificato e note: **Sicurezza e 626:**  Certificato e note: **Conformità altro:**  Note: **Informazioni edilizie relative al servizio** Numero massimo utenze:  N°Ore di utilizzo settimanali: **Dotazioni integrative:** Giardino privato  Auditorium  Aule per laboratori  Infermeria

Note servizi integrativi:

**Versatilità struttura:**  Orari: Flessibilità orari: Disponibilità ambienti liberi: Presenza ambienti sovrautilizzati: Tariffe: Altri servizi erogati  **Valutazione sintetica servizio/i offerto/i:**  Sottoutilizzato  Congruente **Necessità ampliamento?**  **Necessità adeguamenti?** **Eventuali previsioni adeguamenti già a bilancio:**





**COMUNE  
DI BIANDRONNO**  
PROVINCIA DI VARESE

**SCHEDE DI RILEVAZIONE DEI SERVIZI ESISTENTI  
SERVIZI CIVICI**

Ultimo aggiornamento:  
21/06/2010

Codice servizio:    Categoria:  Tipo servizi

Nome

Localizzazione ecografica: Indirizzo:

Localizzazione catastale: Foglio:  Mappale:  Altri mappali:

Estratto mappa aerofotogrammetrica su fotopiano:




Foto1:



Estratto mappa catasto terreni:



Foto2:



**Proprietà:**  
Pubblica   Comune di Biandronno  
Privata  Convenzione

**Gestione:**  
Gestione servizio:   
Gestione immobili:   
Gestione impianti:

**Informazioni edificio:**  
Tipologia edilizia:  Sup. fondiaria (mq):   
Slp (mq):  Sup. spazi accessori (mq):  Piani fuori terra:  Volume (mc):

Accessibilità servizio:

Accessibilità:  Problemi accessibilità:

Parcheggio interno/esclusivo:  Numero parcheggi nelle vicinanze:

Autobus:  Distanza fermata:

Presenza Barriere Architettoniche?

**Informazioni generali sullo stato dell'immobile e delle strutture:**Anno di costruzione:  Anno ultima ristrutturazione: Stato conservazione immobile: Stato conservazione strutture: **Agibilità immobile:**  Certificato e note: **C.P.I. Vigili del fuoco:**  Certificato e note: **Conformità impianto elettrico:**  Certificato e note: **Conformità messa a terra:**  Certificato e note: **Conformità impianto idrosanitario:**  Certificato e note: **Conformità impianto di riscaldamento:**  Certificato e note: **Conformità impianto ascensore:**  Certificato e note: **Sicurezza e 626:**  Certificato e note: **Conformità altro:**  Note: **Informazioni edilizie relative al servizio** Numero massimo utenze:  N°Ore di utilizzo settimanali: **Dotazioni integrative:** Giardino privato  Auditorium  Aule per laboratori  Infermeria

Note servizi integrativi:

**Versatilità struttura:**  Orari: Flessibilità orari: Disponibilità ambienti liberi: Presenza ambienti sovrautilizzati: Tariffe: Altri servizi erogati  **Valutazione sintetica servizio/i offerto/i:**  Sottoutilizzato  Congruente **Necessità ampliamento?**  **Necessità adeguamenti?** **Eventuali previsioni adeguamenti già a bilancio:**

# PLANIMETRIA GENERALE

CORDOLO IN C.L.S.

Via Trento

Via V.Veneto

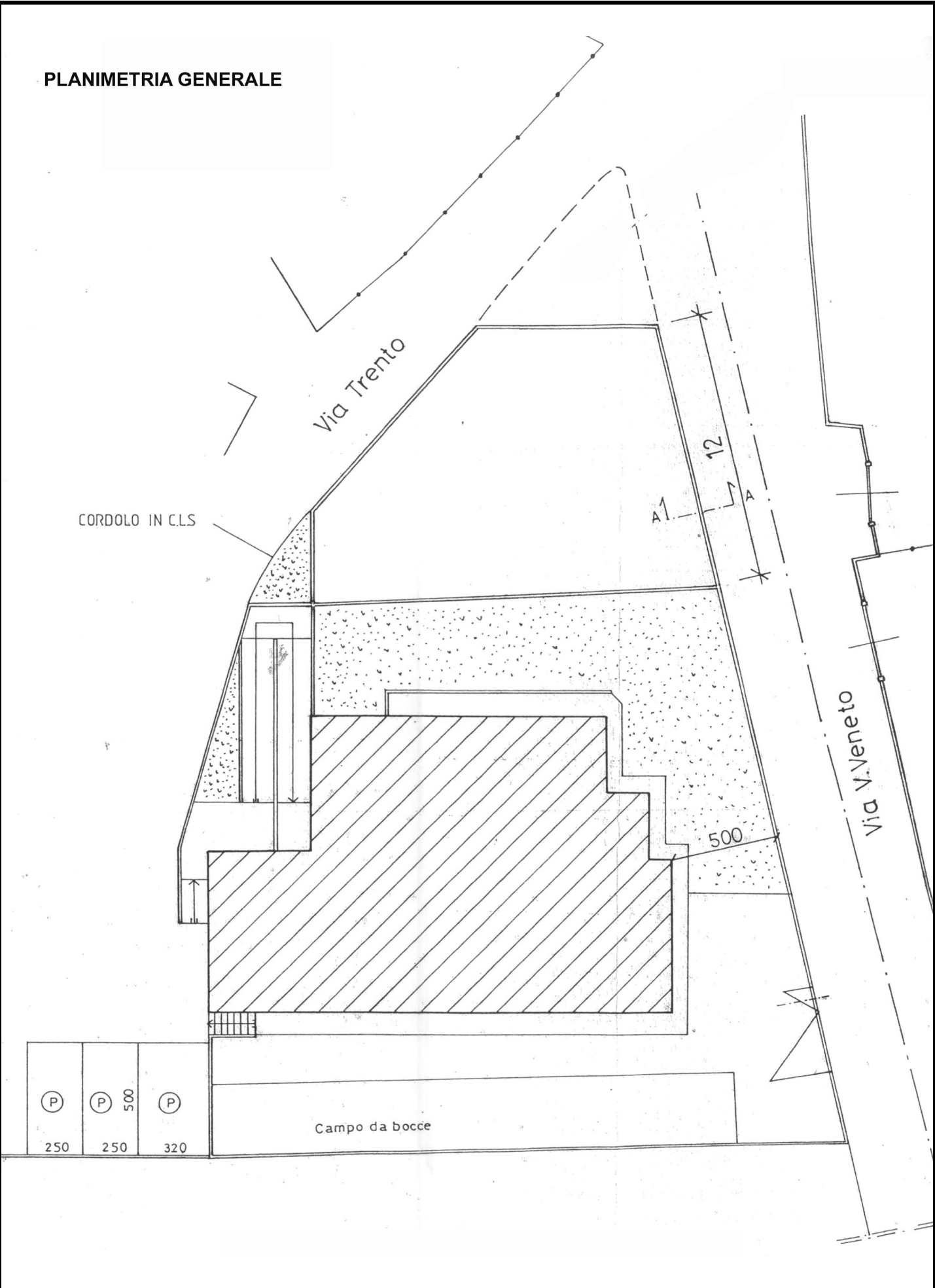
A1

12

500

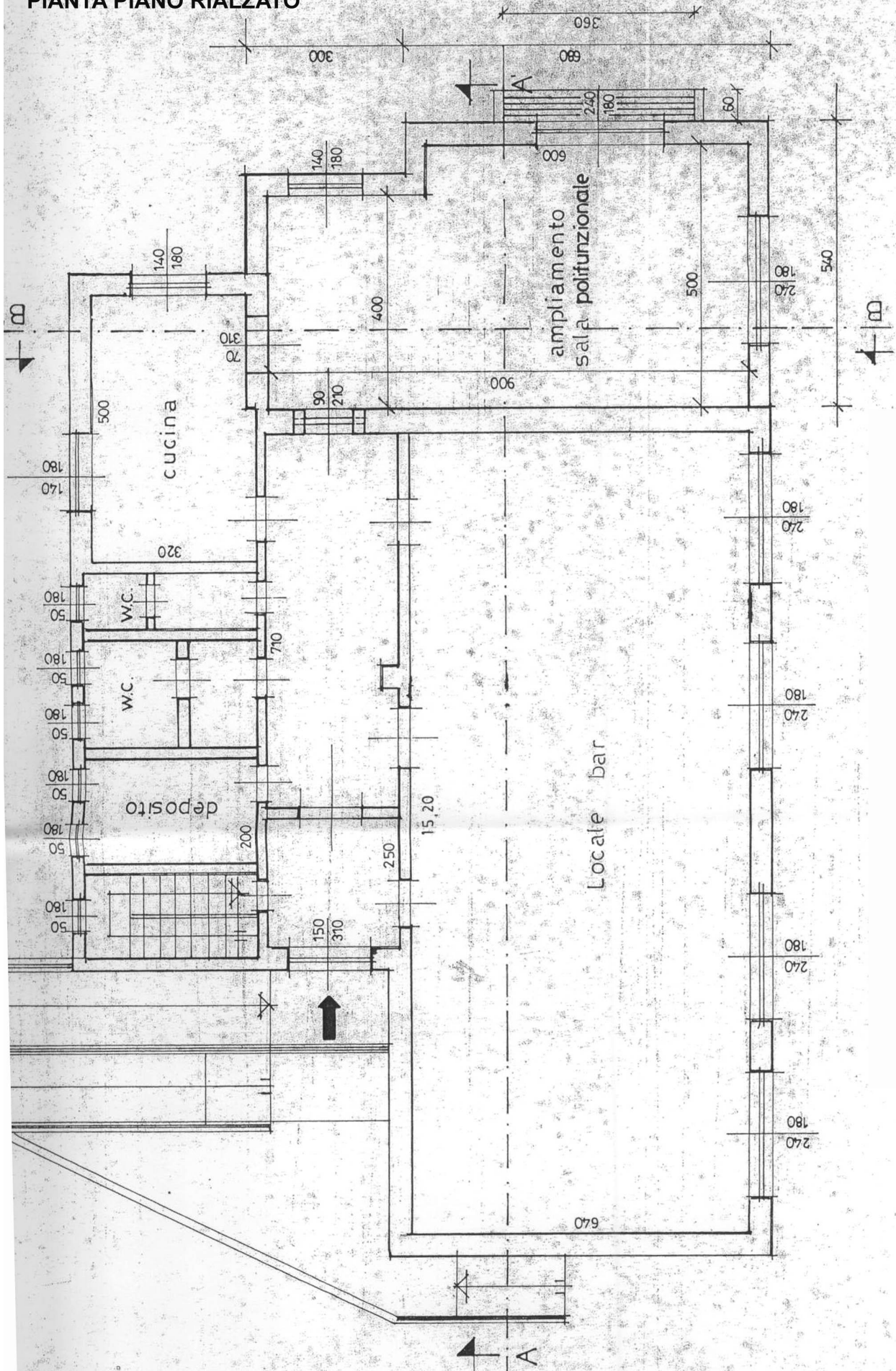
Campo da bocce

Ⓟ	Ⓟ	500	Ⓟ
250	250		320



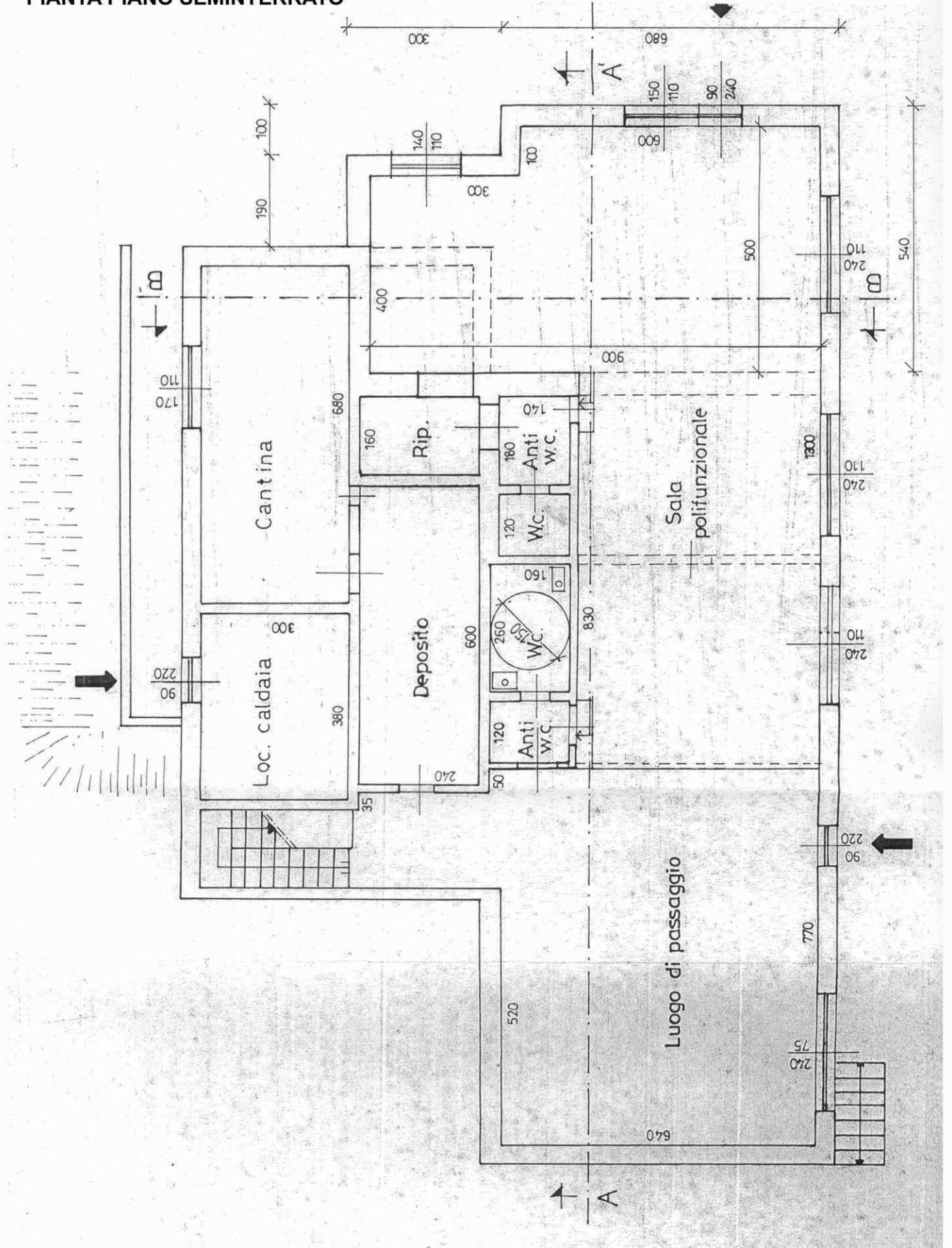


# PIANTA PIANO RIALZATO





# PIANTA PIANO SEMINTERRATO







**COMUNE  
DI BIANDRONNO**  
PROVINCIA DI VARESE

**SCHEDE DI RILEVAZIONE DEI SERVIZI ESISTENTI  
SERVIZI CIVICI**

Ultimo aggiornamento:  
21/06/2010

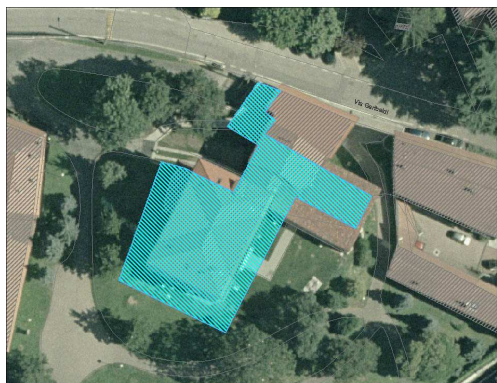
Codice servizio:    Categoria:  Tipo servizi

Nome

Localizzazione ecografica: Indirizzo:

Localizzazione catastale: Foglio:  Mappale:  Altri mappali:

Estratto mappa aerofotogrammetrica su fotopiano:



Estratto mappa catasto terreni:



Foto1:




Foto2:



Proprietà:

Pubblica

Privata  Convenzione

Gestione:

Gestione servizio:

Gestione immobili:

Gestione impianti:

Informazioni edificio:

Tipologia edilizia:  Sup. fondiaria (mq):

Slp (mq):  Sup. spazi accessori (mq):  Piani fuori terra:  Volume (mc):

Accessibilità servizio:

Accessibilità:  Problemi accessibilità:

Parcheggio interno/esclusivo:  Numero parcheggi nelle vicinanze:

Autobus:  Distanza fermata:

Presenza Barriere Architettoniche?  Scala interna

**Informazioni generali sullo stato dell'immobile e delle strutture:**Anno di costruzione:  Anno ultima ristrutturazione: Stato conservazione immobile: Stato conservazione strutture: **Agibilità immobile:**  Certificato e note: **C.P.I. Vigili del fuoco:**  Certificato e note: **Conformità impianto elettrico:**  Certificato e note: **Conformità messa a terra:**  Certificato e note: **Conformità impianto idrosanitario:**  Certificato e note: **Conformità impianto di riscaldamento:**  Certificato e note: **Conformità impianto ascensore:**  Certificato e note: **Sicurezza e 626:**  Certificato e note: **Conformità altro:**  Note: **Informazioni edilizie relative al servizio** Numero massimo utenze:  N°Ore di utilizzo settimanali: **Dotazioni integrative:** Giardino privato  Auditorium  Aule per laboratori  Infermeria

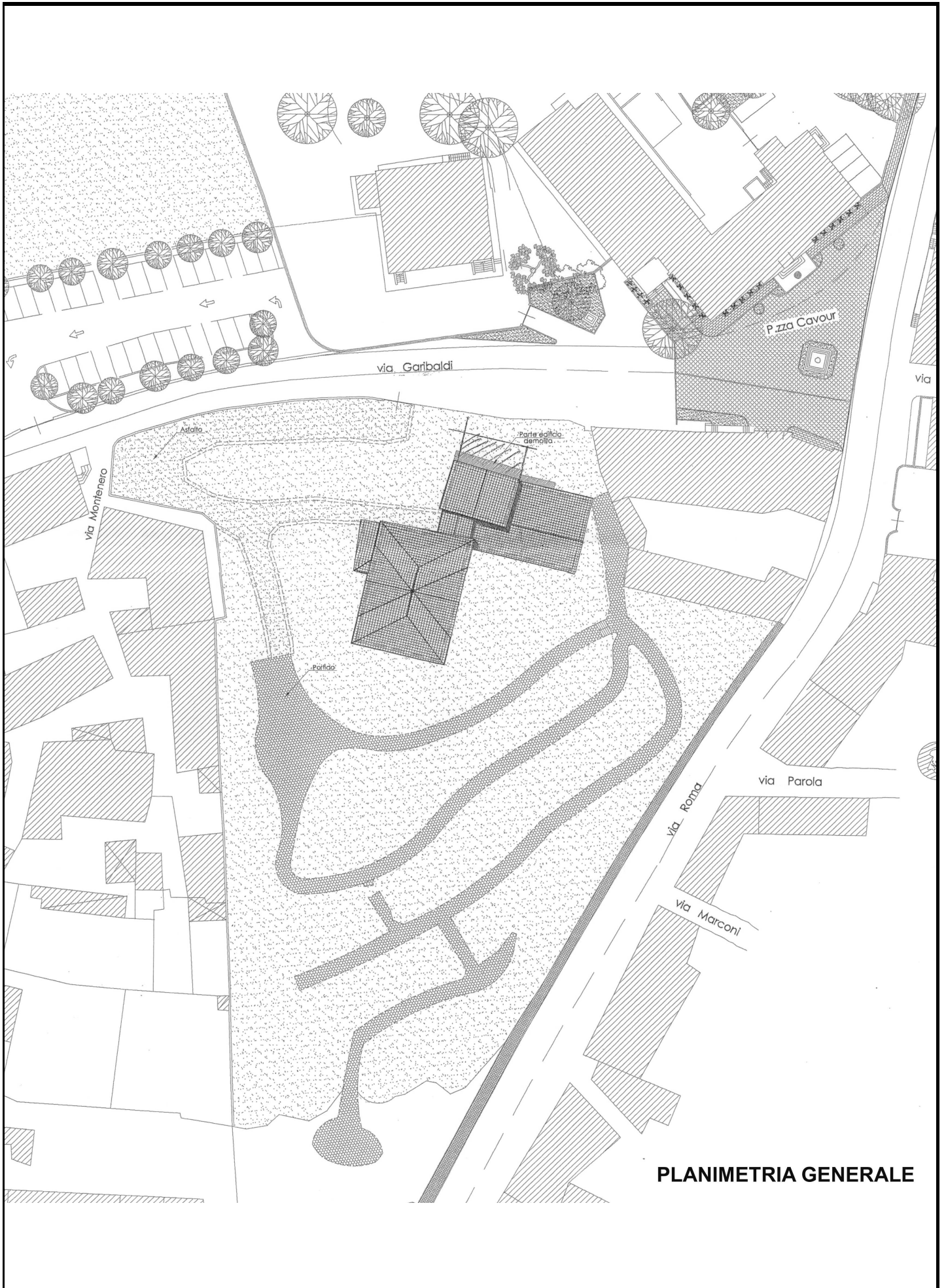
Note servizi integrativi:

La villa è attrezzata con sale per esposizioni permanenti e a rotazione; sono presenti anche sale per riunioni, magazzini e depositi aoltre all'alloggio del custode.

**Versatilità struttura:**  Orari: Flessibilità orari: Disponibilità ambienti liberi: Presenza ambienti sovrautilizzati: Tariffe: Altri servizi erogati  Il parco permette l'allestimento di feste popolari e manifestazioni all'aperto**Valutazione sintetica servizio/i offerto/i:**  Sottoutilizzato  Congruente Necessità ampliamento?  Necessità adeguamenti? Eventuali previsioni adeguamenti già a bilancio:

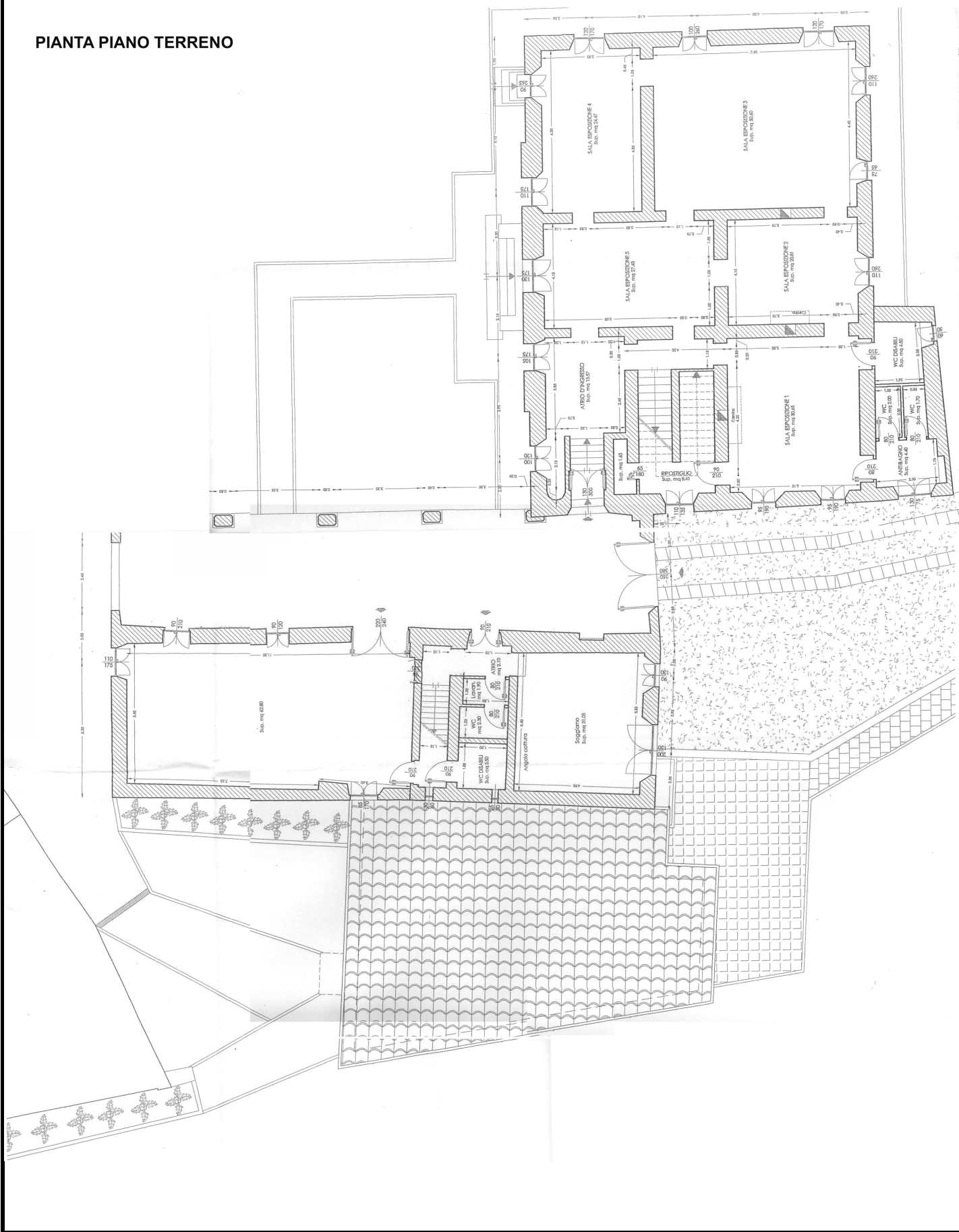


Rappresentazione grafica immobile:



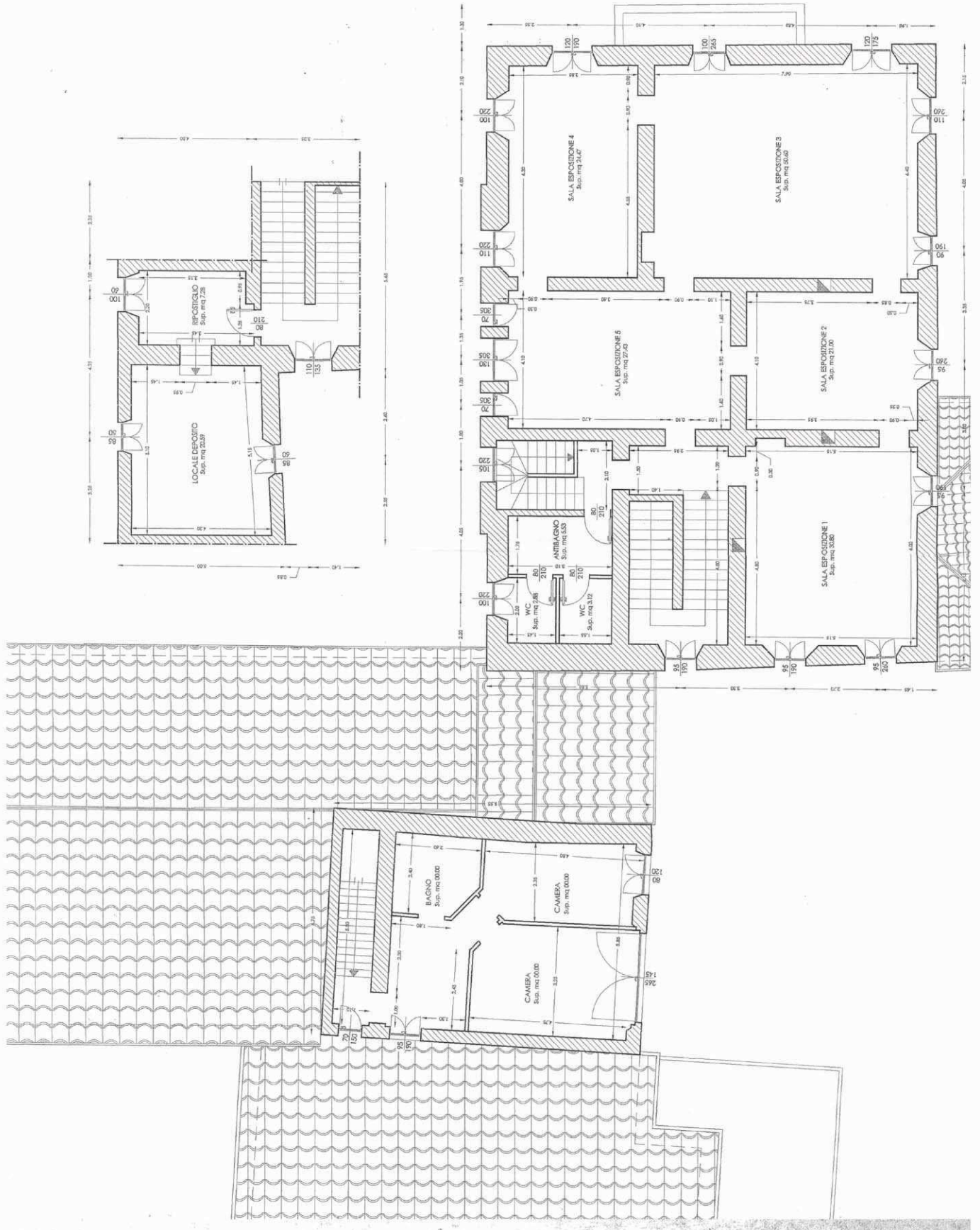
**PLANIMETRIA GENERALE**

# PIANTA PIANO TERRENO



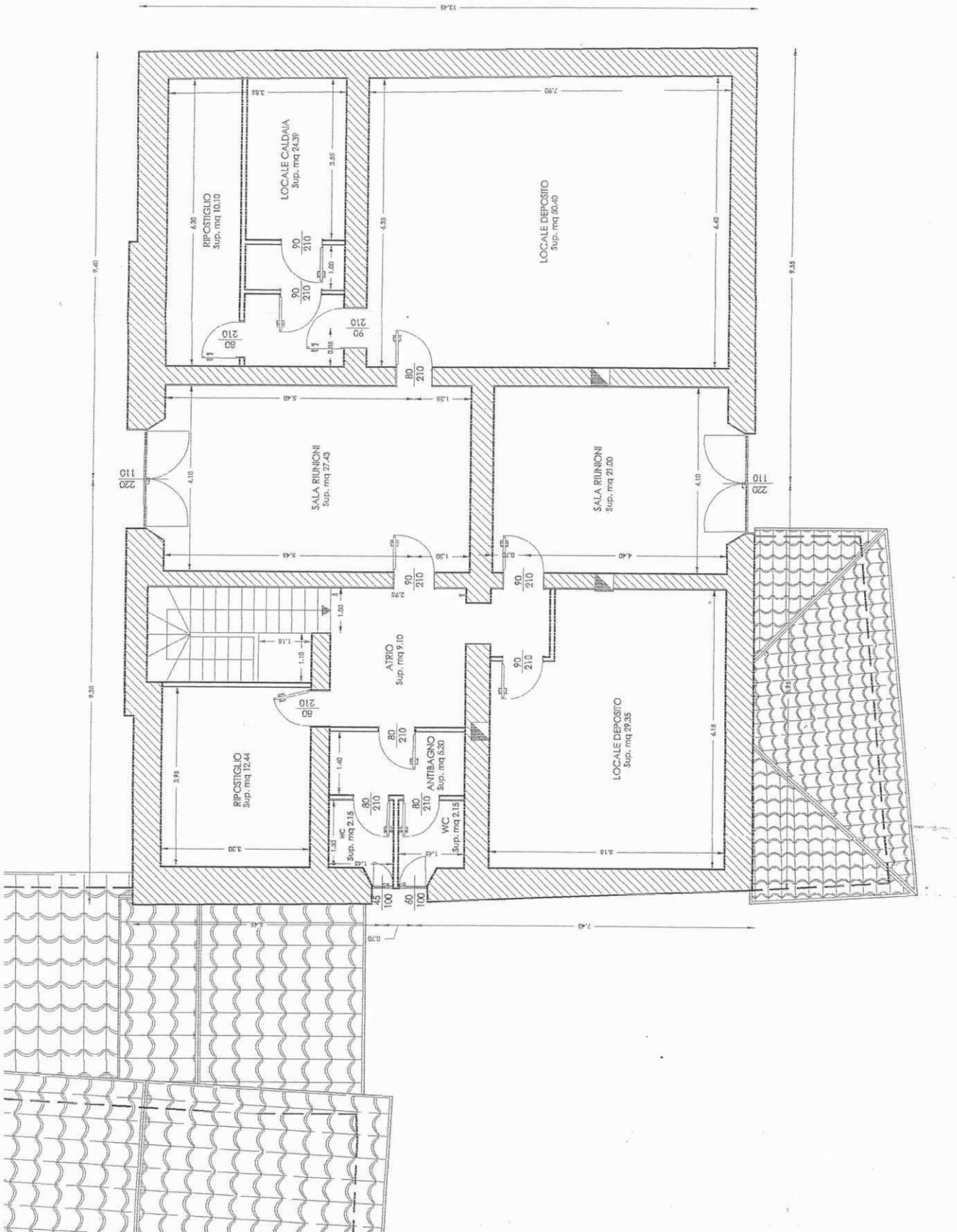


# PIANTA PIANO AMMEZZATO





# PIANTA PIANO SOTTOTETTO





**COMUNE  
DI BIANDRONNO**  
PROVINCIA DI VARESE

**SCHEDE DI RILEVAZIONE DEI SERVIZI ESISTENTI  
SERVIZI CIVICI**

Ultimo aggiornamento:  
21/06/2010

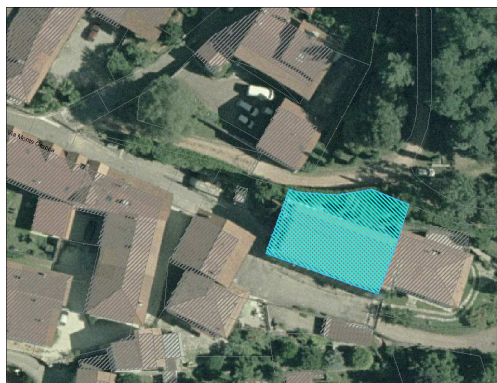
Codice servizio:    Categoria:  Tipo servizi

Nome

Localizzazione ecografica: Indirizzo:

Localizzazione catastale: Foglio:  Mappale:  Altri mappali:

**Estratto mappa aerofotogrammetrica su fotopiano:**



**Estratto mappa catasto terreni:**

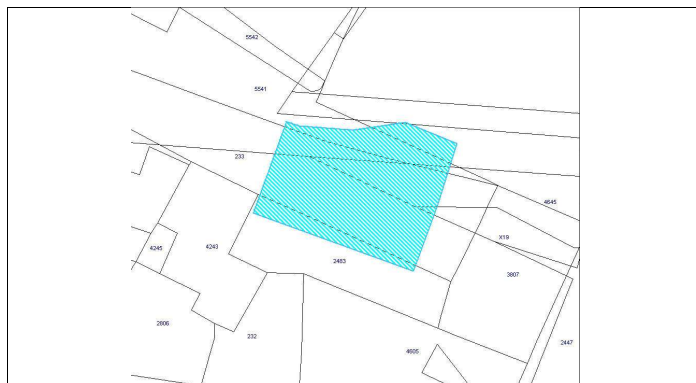


Foto1:



Foto2:



**Proprietà:**

Pubblica   Comune di Biandronno

Privata  Convenzione

**Gestione:**

Gestione servizio:

Gestione immobili:

Gestione impianti:

**Informazioni edificio:**

Tipologia edilizia:  Sup. fondiaria (mq):

Slp (mq):  Sup. spazi accessori (mq):  Piani fuori terra:  Volume (mc):

Accessibilità servizio:

Accessibilità:  Problemi accessibilità:

Parcheggio interno/esclusivo:  Numero parcheggi nelle vicinanze:

Autobus:  Distanza fermata:

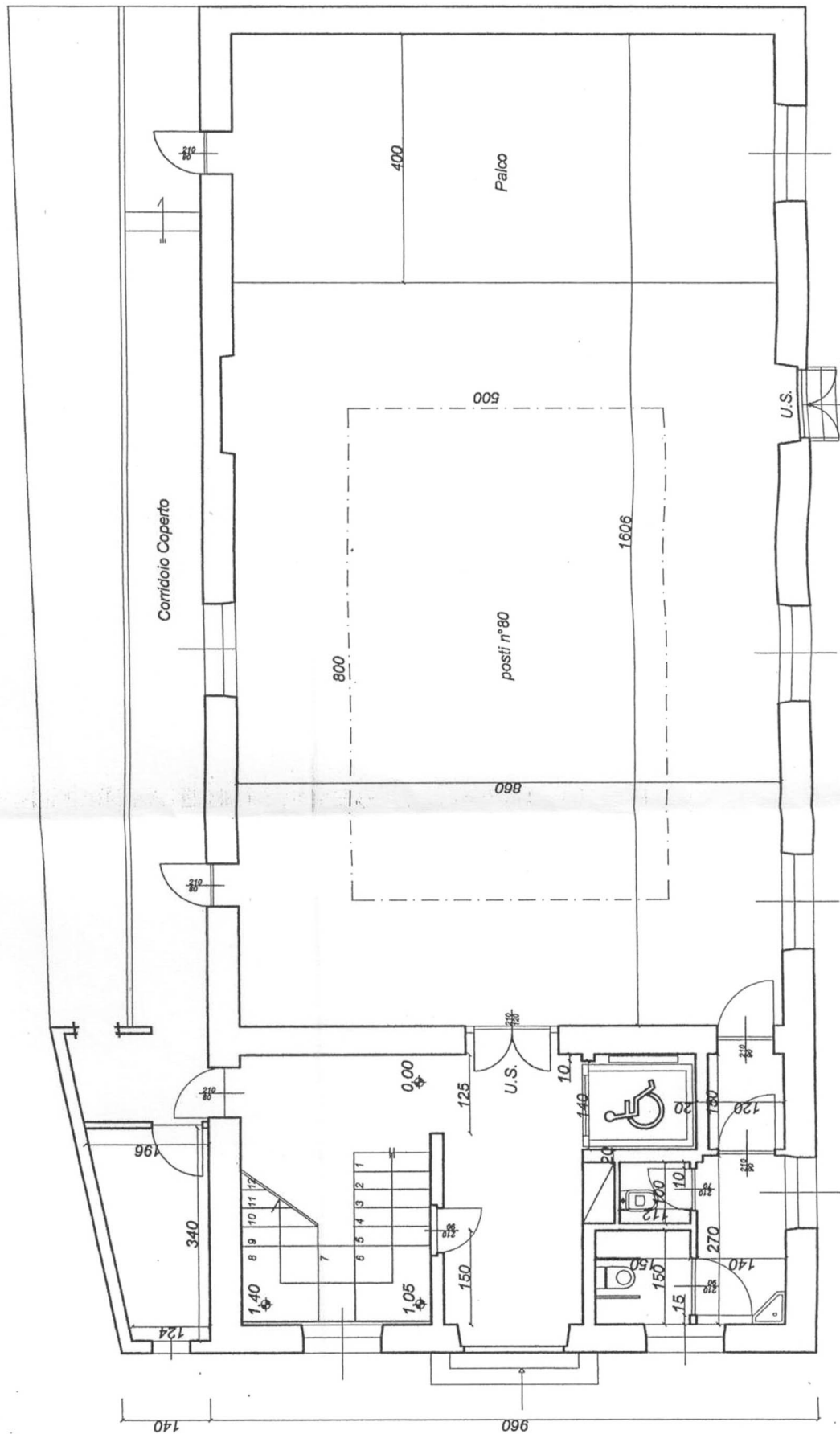
Presenza Barriere Architettoniche?

**Informazioni generali sullo stato dell'immobile e delle strutture:**Anno di costruzione:  Anno ultima ristrutturazione: Stato conservazione immobile: Stato conservazione strutture: **Agibilità immobile:**  Certificato e note: **C.P.I. Vigili del fuoco:**  Certificato e note: **Conformità impianto elettrico:**  Certificato e note: **Conformità messa a terra:**  Certificato e note: **Conformità impianto idrosanitario:**  Certificato e note: **Conformità impianto di riscaldamento:**  Certificato e note: **Conformità impianto ascensore:**  Certificato e note: **Sicurezza e 626:**  Certificato e note: **Conformità altro:**  Note: **Informazioni edilizie relative al servizio** Numero massimo utenze:  N°Ore di utilizzo settimanali: **Dotazioni integrative:** Giardino privato  Auditorium  Aule per laboratori  Infermeria

Note servizi integrativi:

**Versatilità struttura:**  Orari: Flessibilità orari: Disponibilità ambienti liberi: Presenza ambienti sovrautilizzati: Tariffe: Altri servizi erogati  **Valutazione sintetica servizio/i offerto/i:**  Sottoutilizzato  Congruente Necessità ampliamento?  Necessità adeguamenti? Eventuali previsioni adeguamenti già a bilancio:

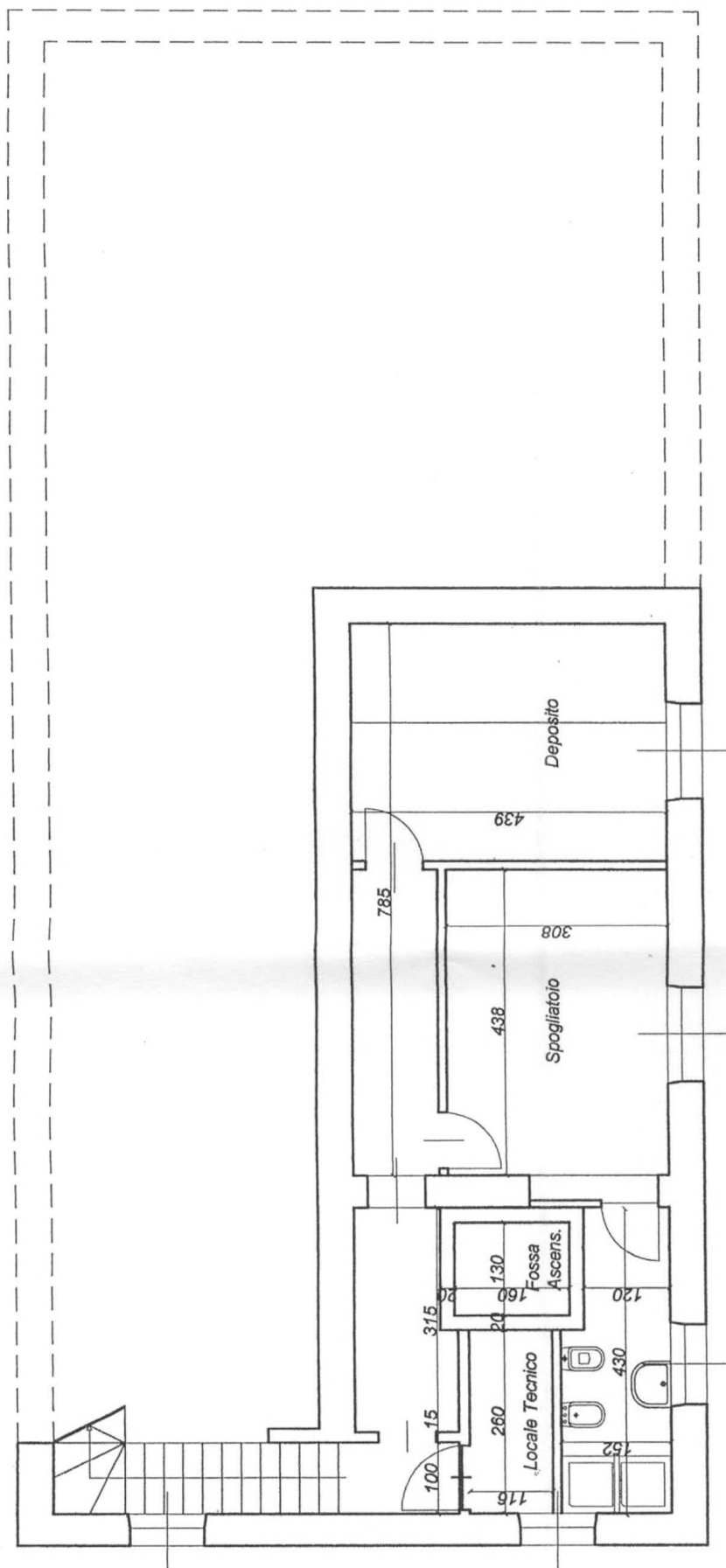
# PIANTA PIANO TERRA - TEATRO



Pianta Piano Terra



# PIANTA PIANO CANTINATO



Pianta Piano Cantinato



**COMUNE  
DI BIANDRONNO**  
PROVINCIA DI VARESE

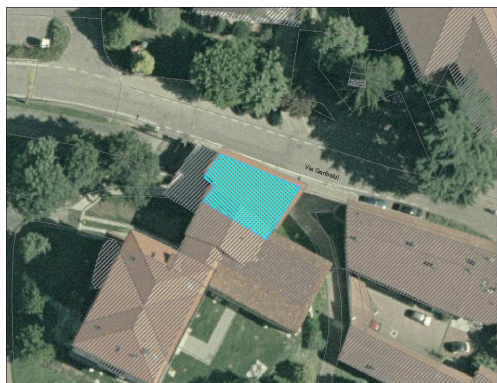
**SCHEDE DI RILEVAZIONE DEI SERVIZI ESISTENTI  
SERVIZI CIVICI**

Ultimo aggiornamento:  
21/06/2010

Codice servizio:    Categoria:  Tipo servizi   
Nome

Localizzazione ecografica: Indirizzo:   
Localizzazione catastale: Foglio:  Mappale:  Altri mappali:

Estratto mappa aerofotogrammetrica su fotopiano:



Estratto mappa catasto terreni:



Foto1:



Foto2:



Proprietà:

Pubblica

Privata  Convenzione

Gestione:

Gestione servizio:

Gestione immobili:

Gestione impianti:

Informazioni edificio:

Tipologia edilizia:  Sup. fondiaria (mq):

Slp (mq):  Sup. spazi accessori (mq):  Piani fuori terra:  Volume (mc):

Accessibilità servizio:

Accessibilità:  Problemi accessibilità:

Parcheggio interno/esclusivo:  Numero parcheggi nelle vicinanze:

Autobus:  Distanza fermata:

Presenza Barriere Architettoniche?

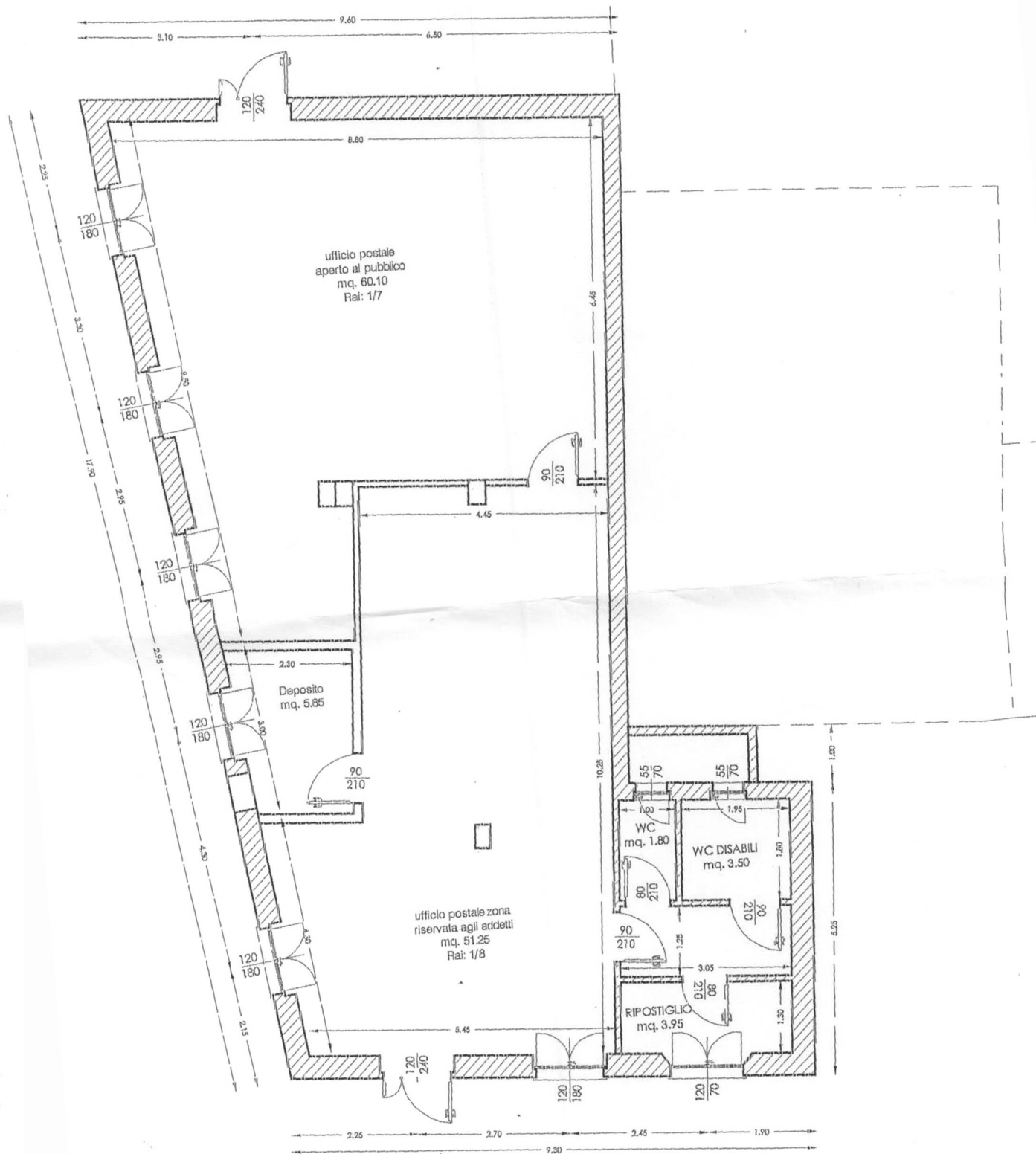
**Informazioni generali sullo stato dell'immobile e delle strutture:**Anno di costruzione:  Anno ultima ristrutturazione: Stato conservazione immobile: Stato conservazione strutture: **Agibilità immobile:**  Certificato e note: **C.P.I. Vigili del fuoco:**  Certificato e note: **Conformità impianto elettrico:**  Certificato e note: **Conformità messa a terra:**  Certificato e note: **Conformità impianto idrosanitario:**  Certificato e note: **Conformità impianto di riscaldamento:**  Certificato e note: **Conformità impianto ascensore:**  Certificato e note: **Sicurezza e 626:**  Certificato e note: **Conformità altro:**  Note: **Informazioni edilizie relative al servizio** Numero massimo utenze:  N°Ore di utilizzo settimanali: **Dotazioni integrative:** Giardino privato  Auditorium  Aule per laboratori  Infermeria

Note servizi integrativi:

I due servizi, pur essendo localizzati all'interno dello stesso immobile, non interferiscono tra loro in alcun modo vista l'inesistenza di spazi utilizzati in comune.

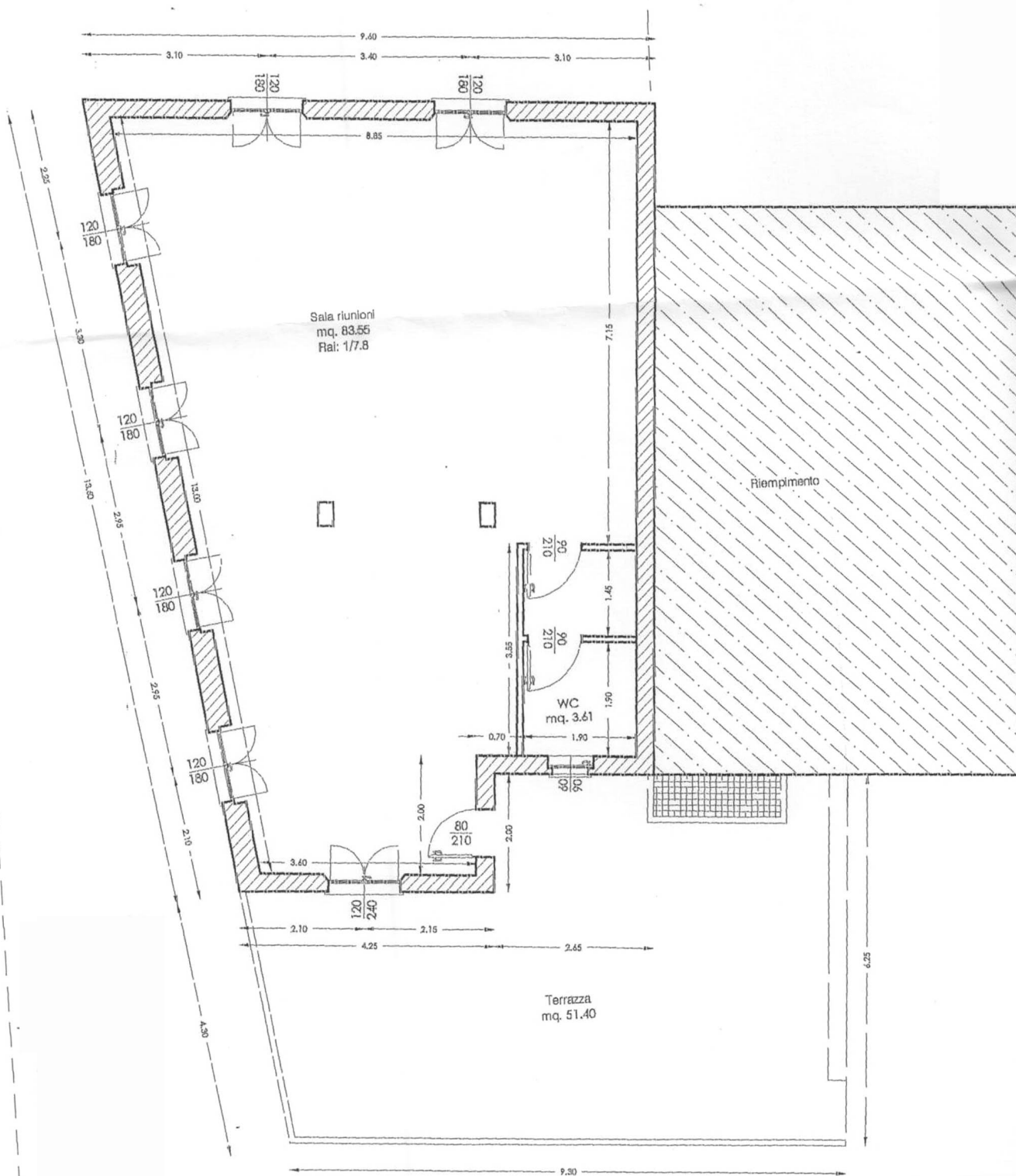
**Versatilità struttura:**  Orari: Flessibilità orari: Disponibilità ambienti liberi: Presenza ambienti sovrautilizzati: Tariffe: Altri servizi erogati  **Valutazione sintetica servizio/i offerto/i:**  Sottoutilizzato  Congruente **Necessità ampliamento?**  **Necessità adeguamenti?** **Eventuali previsioni adeguamenti già a bilancio:**

### PIANTA PIANO TERRENO - UFFICIO POSTALE





### PIANTA PIANO PRIMO - SALA COMUNALE "ORIANA FALLACI" (SALA POLIVALENTE A DISPOSIZIONE DEL PUBBLICO)





**COMUNE  
DI BIANDRONNO**  
PROVINCIA DI VARESE

**SCHEDE DI RILEVAZIONE DEI SERVIZI ESISTENTI  
SERVIZI CIVICI**

Ultimo aggiornamento:  
21/08/2010

Codice servizio:    Categoria:  Tipo servizi   
Nome

Localizzazione ecografica: Indirizzo:   
Localizzazione catastale: Foglio:  Mappale:  Altri mappali:

Estratto mappa aerofotogrammetrica su fotopiano:




Foto1:



Estratto mappa catasto terreni:



Foto2:



**Proprietà:**  
Pubblica    
Privata  Convenzione    
**Gestione:**  
Gestione servizio:   
Gestione immobili:   
Gestione impianti:

**Informazioni edificio:**  
Tipologia edilizia:  Sup. fondiaria (mq):   
Slp (mq):  Sup. spazi accessori (mq):  Piani fuori terra:  Volume (mc):

**Accessibilità servizio:** **Bacino utenza:**   
**Accessibilità:**  **Problemi accessibilità:**   
**Parcheggio interno/esclusivo:**  **Numero parcheggi nelle vicinanze:**   
**Autobus:**  **Distanza fermata:**   
**Presenza Barriere Architettoniche?**

**Informazioni generali sullo stato dell'immobile e delle strutture:**Anno di costruzione:  Anno ultima ristrutturazione: Stato conservazione immobile: Stato conservazione strutture: **Agibilità immobile:**  Certificato e note: **C.P.I. Vigili del fuoco:**  Certificato e note: **Conformità impianto elettrico:**  Certificato e note: **Conformità messa a terra:**  Certificato e note: **Conformità impianto idrosanitario:**  Certificato e note: **Conformità impianto di riscaldamento:**  Certificato e note: **Conformità impianto ascensore:**  Certificato e note: **Sicurezza e 626:**  Certificato e note: **Conformità altro:**  Note: **Informazioni edilizie relative al servizio** Numero massimo utenze:  N°Ore di utilizzo settimanali: **Dotazioni integrative:** Giardino privato  Auditorium  Aule per laboratori  Infermeria

Note servizi integrativi:

La struttura non è più utilizzata, ma viene conservata a testimonianza storica

**Versatilità struttura:**  Orari: Flessibilità orari: Disponibilità ambienti liberi: Presenza ambienti sovrautilizzati: Tariffe: Altri servizi erogati  **Valutazione sintetica servizio/i offerto/i:**  **Sottoutilizzato**  **Congruente** **Necessità ampliamento?**  **Necessità adeguamenti?** **Eventuali previsioni adeguamenti già a bilancio:**



**COMUNE  
DI BIANDRONNO**  
PROVINCIA DI VARESE


**SCHEDE DI RILEVAZIONE DEI SERVIZI ESISTENTI  
SERVIZI DI INTERESSE SOVRACOMUNALE**

Ultimo aggiornamento:  
02/10/2010

Codice servizio:   Categoria:  Tipo servizio:   
Nome:

Localizzazione ecografica: Indirizzo:   
Localizzazione catastale: Foglio:  Mappale:  Altri mappali:

Estratto DBT:



Estratto mappa catasto terreni:

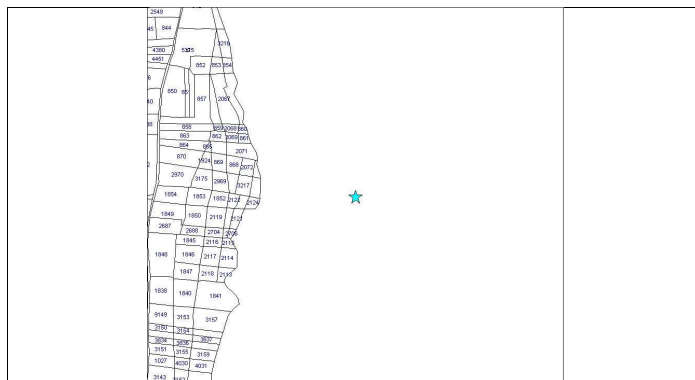


Foto1:



Foto2:



Proprietà:  **Pubblica**  **Privata**  **Convenzione**    
Gestione: Gestione servizio:   
Gestione immobili:   
Gestione impianti:

Accessibilità servizio:  **Problemi rilevati:**   
Superficie fondiaria (mq):   
Bacino utenza:   
Parcheggio interno/esclusivo:  Numero parcheggi nelle vicinanze (d <= 100 m):   
Scuolabus:  Distanza Fermata Autobus di linea:   
Presenza Barriere Architettoniche?

Descrizione servizio / previsioni di Piano:

L'isolino è raggiungibile attraverso un servizio di trasporto su barca, garantito durante gli orari di apertura, a chiamata. Il museo in struttura e all'aperto offrono al visitatore la lettura storica archeologica ricostruita attraverso i ritrovamenti in sito. E' presente sull'isolino anche un'area di ristoro con servizio bar e di ristorazione.





**COMUNE  
DI BIANDRONNO**  
PROVINCIA DI VARESE

**SCHEDE DI RILEVAZIONE DEI SERVIZI ESISTENTI  
SERVIZI DI INTERESSE SOVRACOMUNALE**

Ultimo aggiornamento:  
02/10/2010

Codice servizio:   Categoria:  Tipo servizio:   
Nome:

Localizzazione ecografica: Indirizzo:   
Localizzazione catastale: Foglio:  Mappale:  Altri mappali:

Estratto DBT:



Estratto mappa catasto terreni:



Foto1:



Foto2:



Proprietà:  **Pubblica**  **Privata**  **Convenzione**  
Gestione: Gestione servizio:   
Gestione immobili:   
Gestione impianti:

Accessibilità servizio:  **Problemi rilevati:**   
Superficie fondiaria (mq):   
Accessibilità:  **Problemi rilevati:**   
Parcheggio interno/esclusivo:  Numero parcheggi nelle vicinanze (d <= 100 m):   
Scuolabus:  Distanza Fermata Autobus di linea:   
Presenza Barriere Architettoniche?

Descrizione servizio / previsioni di Piano:

Il parchetto, raggiungibile con la macchina da via Marconi o con la bicicletta, poiché è attraversato dalla pista ciclabile interlacuale, offre aree per la sosta, una fontanella di acqua potabile, oltre all'imbarcadero ove attracca la barca per l'accesso all'isolino Virgina.



**COMUNE  
DI BIANDRONNO**  
PROVINCIA DI VARESE


**SCHEDE DI RILEVAZIONE DEI SERVIZI ESISTENTI  
SERVIZI TECNOLOGICI**

Ultimo aggiornamento:  
10/09/2010

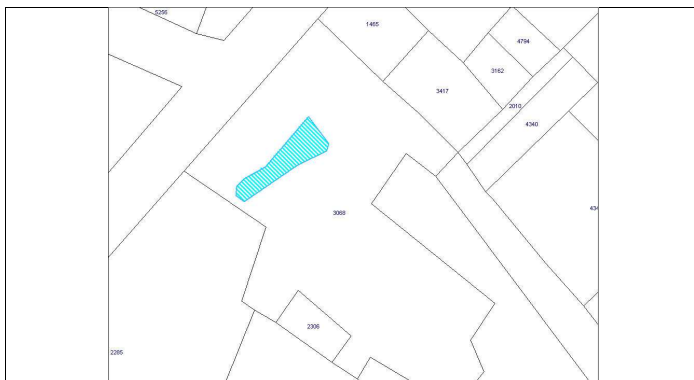
Codice servizio:   Categoria:  Tipo servizio   
Nome

Localizzazione ecografica: Indirizzo:   
Localizzazione catastale: Foglio:  Mappale:  Altri mappali:

Estratto mappa aerofotogrammetrica su fotopiano:



Estratto mappa catasto terreni:



Proprietà: **Pubblica**   Comune di Biandronno  
**Privata**  **Convenzione**    
Gestione: Gestione servizio:   
Gestione immobili:   
Gestione impianti:

Informazioni struttura:

Tipologia edilizia:  Sup. fondiaria (mq):   
Slp (mq):  Sup. spazi accessori (mq):  Altezza Edifici (m):  Volume (mc):

Anno di costruzione:  Anno ultima ristrutturazione:   
Stato conservazione immobile:   
Stato conservazione strutture:

Sicurezza e 626:  Certificato e note:   
Conformità altro:  Note:

Valutazione sintetica servizio:   
 **Necessità ampliamento?**   
 **Necessità adeguamenti?**   
Eventuali previsioni adeguamenti già a bilancio:



**COMUNE  
DI BIANDRONNO**  
PROVINCIA DI VARESE


**SCHEDE DI RILEVAZIONE DEI SERVIZI ESISTENTI  
SERVIZI TECNOLOGICI**

Ultimo aggiornamento:  
10/09/2010


Codice servizio:   Categoria:  Tipo servizio   
Nome

Localizzazione ecografica: Indirizzo:   
Localizzazione catastale: Foglio:  Mappale:  Altri mappali:

Estratto mappa aerofotogrammetrica su fotopiano:



Estratto mappa catasto terreni:



Proprietà: **Pubblica**   Comune di Biandronno  
**Privata**  **Convenzione**    
Gestione: Gestione servizio:   
Gestione immobili:   
Gestione impianti:

**Informazioni struttura:**

Tipologia edilizia:  Sup. fondiaria (mq):   
Slp (mq):  Sup. spazi accessori (mq):  Altezza Edifici (m):  Volume (mc):

Anno di costruzione:  Anno ultima ristrutturazione:   
Stato conservazione immobile:   
Stato conservazione strutture:

Sicurezza e 626:  Certificato e note:   
Conformità altro:  Note:

Valutazione sintetica servizio:   
 **Necessità ampliamento?**   
 **Necessità adeguamenti?**   
Eventuali previsioni adeguamenti già a bilancio:





**COMUNE  
DI BIANDRONNO**  
PROVINCIA DI VARESE


**SCHEDE DI RILEVAZIONE DEI SERVIZI ESISTENTI  
SERVIZI TECNOLOGICI**

Ultimo aggiornamento:  
10/09/2010

Codice servizio:   Categoria:  Tipo servizio   
Nome

Localizzazione ecografica: Indirizzo:   
Localizzazione catastale: Foglio:  Mappale:  Altri mappali:

Estratto mappa aerofotogrammetrica su fotopiano:



Estratto mappa catasto terreni:



Proprietà: **Pubblica**   Comune di Biandronno  
**Privata**  **Convenzione**    
Gestione: Gestione servizio:   
Gestione immobili:   
Gestione impianti:

**Informazioni struttura:**

Tipologia edilizia:  Sup. fondiaria (mq):   
Slp (mq):  Sup. spazi accessori (mq):  Altezza Edifici (m):  Volume (mc):

Anno di costruzione:  Anno ultima ristrutturazione:   
Stato conservazione immobile:   
Stato conservazione strutture:

**Sicurezza e 626:**  Certificato e note:   
**Conformità altro:**  Note:

Valutazione sintetica servizio:   
 **Necessità ampliamento?**   
 **Necessità adeguamenti?**   
Eventuali previsioni adeguamenti già a bilancio:





Codice servizio:   Categoria:  Tipo servizio   
 Nome

Localizzazione ecografica: Indirizzo:   
 Localizzazione catastale: Foglio:  Mappale:  Altri mappali:

Estratto mappa aerofotogrammetrica su fotopiano:



Estratto mappa catasto terreni:



Proprietà: **Pubblica**   Comune di Biandronno  
 Privata  Convenzione   
 Gestione: Gestione servizio:   
 Gestione immobili:   
 Gestione impianti:

**Informazioni struttura:**

Tipologia edilizia:  Sup. fondiaria (mq):   
 SIp (mq):  Sup. spazi accessori (mq):  Altezza Edifici (m):  Volume (mc):

Anno di costruzione:  Anno ultima ristrutturazione:   
 Stato conservazione immobile:   
 Stato conservazione strutture:

Sicurezza e 626:  Certificato e note:   
 Conformità altro:  Note:

Valutazione sintetica servizio:   
 Necessità ampliamento?   
 Necessità adeguamenti?   
 Eventuali previsioni adeguamenti già a bilancio:



**COMUNE  
DI BIANDRONNO**  
PROVINCIA DI VARESE

**SCHEDE DI RILEVAZIONE DEI SERVIZI ESISTENTI  
SERVIZI TECNOLOGICI**

Ultimo aggiornamento:  
10/09/2010

Codice servizio:   Categoria:  Tipo servizio   
Nome

Localizzazione ecografica: Indirizzo:   
Localizzazione catastale: Foglio:  Mappale:  Altri mappali:

Estratto mappa aerofotogrammetrica su fotopiano:



Estratto mappa catasto terreni:



Proprietà: **Pubblica**   Comune di Biandronno  
**Privata**  **Convenzione**   
Gestione: Gestione servizio:   
Gestione immobili:   
Gestione impianti:

**Informazioni struttura:**

Tipologia edilizia:  Sup. fondiaria (mq):   
Slp (mq):  Sup. spazi accessori (mq):  Altezza Edifici (m):  Volume (mc):

Anno di costruzione:  Anno ultima ristrutturazione:   
Stato conservazione immobile:   
Stato conservazione strutture:

**Sicurezza e 626:**  Certificato e note:   
**Conformità altro:**  Note:

**Valutazione sintetica servizio:**   
 **Necessità ampliamento?**   
 **Necessità adeguamenti?**   
**Eventuali previsioni adeguamenti già a bilancio:**



**COMUNE  
DI BIANDRONNO**  
PROVINCIA DI VARESE

**SCHEDE DI RILEVAZIONE DEI SERVIZI ESISTENTI  
SERVIZI TECNOLOGICI**

Ultimo aggiornamento:  
10/09/2010


Codice servizio:   Categoria:  Tipo servizio   
Nome

Localizzazione ecografica: Indirizzo:   
Localizzazione catastale: Foglio:  Mappale:  Altri mappali:

Estratto mappa aerofotogrammetrica su fotopiano:



Estratto mappa catasto terreni:



Proprietà: **Pubblica**   **Privata**   **Convenzione**    
Gestione: Gestione servizio:   
Gestione immobili:   
Gestione impianti:

**Informazioni struttura:**

Tipologia edilizia:  Sup. fondiaria (mq):   
Slp (mq):  Sup. spazi accessori (mq):  Altezza Edifici (m):  Volume (mc):

Anno di costruzione:  Anno ultima ristrutturazione:   
Stato conservazione immobile:   
Stato conservazione strutture:

Sicurezza e 626:  Certificato e note:   
Conformità altro:  Note:

Valutazione sintetica servizio:   
 **Necessità ampliamento?**   
 **Necessità adeguamenti?**   
Eventuali previsioni adeguamenti già a bilancio:





**COMUNE  
DI BIANDRONNO**  
PROVINCIA DI VARESE


**SCHEDE DI RILEVAZIONE DEI SERVIZI ESISTENTI  
SERVIZI TECNOLOGICI**

Ultimo aggiornamento:  
10/09/2010

Codice servizio:   Categoria:  Tipo servizio   
Nome

Localizzazione ecografica: Indirizzo:   
Localizzazione catastale: Foglio:  Mappale:  Altri mappali:

Estratto mappa aerofotogrammetrica su fotopiano:



Estratto mappa catasto terreni:



Proprietà: **Pubblica**   Comune di Biandronno  
**Privata**  **Convenzione**    
Gestione: Gestione servizio:   
Gestione immobili:   
Gestione impianti:

Informazioni struttura:

Tipologia edilizia:  Sup. fondiaria (mq):   
Slp (mq):  Sup. spazi accessori (mq):  Altezza Edifici (m):  Volume (mc):

Anno di costruzione:  Anno ultima ristrutturazione:   
Stato conservazione immobile:   
Stato conservazione strutture:

Sicurezza e 626:  Certificato e note:   
Conformità altro:  Note:

Valutazione sintetica servizio:   
 **Necessità ampliamento?**   
 **Necessità adeguamenti?**   
Eventuali previsioni adeguamenti già a bilancio:





**COMUNE  
DI BIANDRONNO**  
PROVINCIA DI VARESE

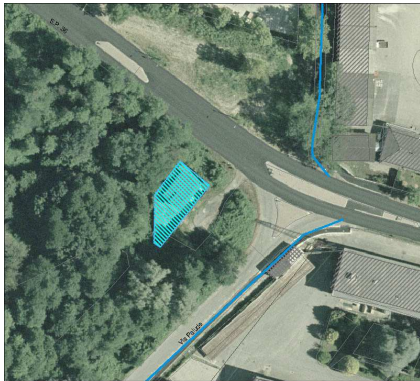
**SCHEDE DI RILEVAZIONE DEI SERVIZI ESISTENTI  
SERVIZI TECNOLOGICI**

Ultimo aggiornamento:  
10/09/2010


Codice servizio:   Categoria:  Tipo servizio   
Nome

Localizzazione ecografica: Indirizzo:   
Localizzazione catastale: Foglio:  Mappale:  Altri mappali:

Estratto mappa aerofotogrammetrica su fotopiano:



Estratto mappa catasto terreni:



Proprietà:  Pubblica    
 Privata  Convenzione   
Gestione: Gestione servizio:   
Gestione immobili:   
Gestione impianti:

**Informazioni struttura:**

Tipologia edilizia:  Sup. fondiaria (mq):   
Slp (mq):  Sup. spazi accessori (mq):  Altezza Edifici (m):  Volume (mc):

Anno di costruzione:  Anno ultima ristrutturazione:   
Stato conservazione immobile:   
Stato conservazione strutture:

Sicurezza e 626:  Certificato e note:   
Conformità altro:  Note:

Valutazione sintetica servizio:   
 Necessità ampliamento?   
 Necessità adeguamenti?   
Eventuali previsioni adeguamenti già a bilancio:



**COMUNE  
DI BIANDRONNO**  
PROVINCIA DI VARESE

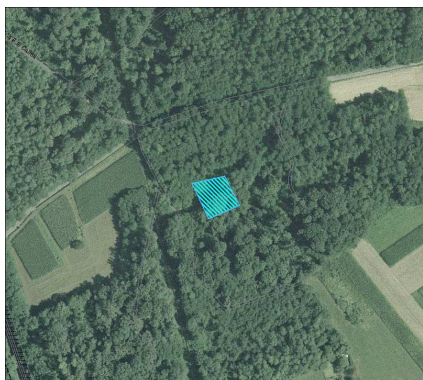
**SCHEDE DI RILEVAZIONE DEI SERVIZI ESISTENTI  
SERVIZI TECNOLOGICI**

Ultimo aggiornamento:  
10/09/2010

Codice servizio:   Categoria:  Tipo servizio   
Nome

Localizzazione ecografica: Indirizzo:   
Localizzazione catastale: Foglio:  Mappale:  Altri mappali:

Estratto mappa aerofotogrammetrica su fotopiano:



Estratto mappa catasto terreni:



Proprietà: **Pubblica**   Comune di Biandronno  
**Privata**  **Convenzione**   
Gestione: Gestione servizio:   
Gestione immobili:   
Gestione impianti:

**Informazioni struttura:**

Tipologia edilizia:  Sup. fondiaria (mq):   
Slp (mq):  Sup. spazi accessori (mq):  Altezza Edifici (m):  Volume (mc):

Anno di costruzione:  Anno ultima ristrutturazione:   
Stato conservazione immobile:   
Stato conservazione strutture:

Sicurezza e 626:  Certificato e note:   
Conformità altro:  Note:

Valutazione sintetica servizio:   
 **Necessità ampliamento?**   
 **Necessità adeguamenti?**   
Eventuali previsioni adeguamenti già a bilancio:



**COMUNE  
DI BIANDRONNO**  
PROVINCIA DI VARESE


**SCHEDE DI RILEVAZIONE DEI SERVIZI ESISTENTI  
SERVIZI TECNOLOGICI**

Ultimo aggiornamento:  
10/09/2010

Codice servizio:   Categoria:  Tipo servizio   
Nome

Localizzazione ecografica: Indirizzo:   
Localizzazione catastale: Foglio:  Mappale:  Altri mappali:

**Estratto mappa aerofotogrammetrica su fotopiano:**



**Estratto mappa catasto terreni:**



**Proprietà:**  **Pubblica**  **Privata**  **Convenzione**   
  
**Gestione:** Gestione servizio:   
Gestione immobili:   
Gestione impianti:

**Informazioni struttura:**

Tipologia edilizia:  Sup. fondiaria (mq):   
Slp (mq):  Sup. spazi accessori (mq):  Altezza Edifici (m):  Volume (mc):

Anno di costruzione:  Anno ultima ristrutturazione:   
Stato conservazione immobile:   
Stato conservazione strutture:

**Sicurezza e 626:**  **Certificato e note:**   
**Conformità altro:**  **Note:**

**Valutazione sintetica servizio:**   
 **Necessità ampliamento?**   
 **Necessità adeguamenti?**   
**Eventuali previsioni adeguamenti già a bilancio:**





**COMUNE  
DI BIANDRONNO**  
PROVINCIA DI VARESE

**SCHEDE DI RILEVAZIONE DEI SERVIZI ESISTENTI  
LUOGHI DI CULTO**

Ultimo aggiornamento:  
22/06/2010

Codice servizio: LC 1 Categoria: Luogo di culto Tipo servizio Chiesa  
Nome Chiesa parrocchiale San Lorenzo Martire

Localizzazione ecografica: Indirizzo: piazza San Lorenzo 1  
Localizzazione catastale: Foglio: 3 Mappale: A Altri mappali: 2305, 169, 4185, 4186, 41

Estratto mappa aerofotogrammetrica su fotopiano:



Foto1:



Estratto mappa catasto terreni:

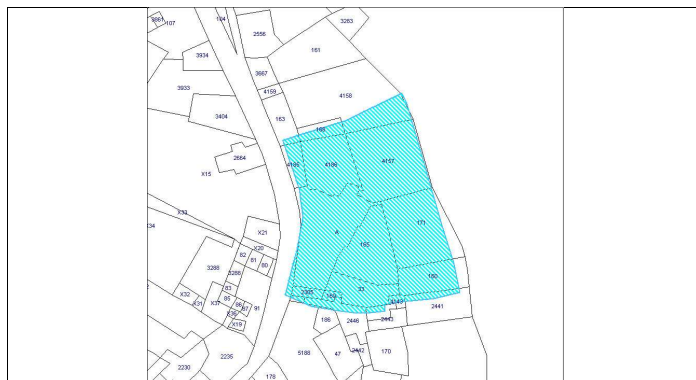


Foto2:



**Proprietà:**

Parrocchia di Biandronno

**Gestione:**

Gestione servizio: Parrocchia di Biandronno

Gestione immobili: Parrocchia di Biandronno

Gestione impianti: Parrocchia di Biandronno

**Informazioni edificio:**

Tipologia edilizia: Chiesa Sup. fondiaria (mq): 4589

Slp (mq): 871 Sup. spazi accessori (mq): 0 Piani fuori terra: 1 Volume (mc): 9869

Accessibilità servizio: Bacino utenza: La popolazione di Biandronno

Accessibilità:  Problemi accessibilità:

Parcheggio interno/esclusivo:  Numero parcheggi: 15

Autobus:  Distanza fermata: < 300 m

Presenza Barriere Architettoniche?



**Informazioni generali sullo stato dell'immobile e delle strutture:**Anno di costruzione:  Anno ultima ristrutturazione: Stato conservazione immobile: Stato conservazione strutture: **Agibilità immobile:**  Certificato e note: **C.P.I. Vigili del fuoco:**  Certificato e note: **Conformità impianto elettrico:**  Certificato e note: **Conformità messa a terra:**  Certificato e note: **Conformità impianto idrosanitario:**  Certificato e note: **Conformità impianto di riscaldamento:**  Certificato e note: **Conformità impianto ascensore:**  Certificato e note: **Sicurezza e 626:**  Certificato e note: **Conformità altro:**  Note: **Informazioni edilizie relative al servizio**Orari: Flessibilità orari: **Valutazione sintetica servizio/i offerto/i:**  Sottoutilizzato  Congruente **Necessità ampliamento?**  **Necessità adeguamenti?** **Eventuali previsioni adeguamenti già a bilancio:**



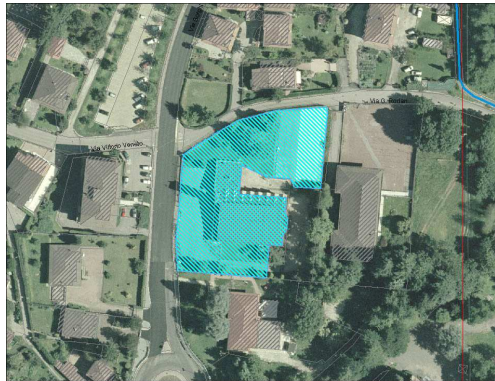
Codice servizio:   Categoria:  Tipo servizio

Nome

Localizzazione ecografica: Indirizzo:

Localizzazione catastale: Foglio:  Mappale:  Altri mappali:

**Estratto mappa aerofotogrammetrica su fotopiano:**



**Estratto mappa catasto terreni:**



Foto1:



Foto2:



**Proprietà:**

Parrocchia di Biandronno

**Gestione:**

Gestione servizio:

Gestione immobili:

Gestione impianti:

**Informazioni edificio:**

Tipologia edilizia:  Sup. fondiaria (mq):

Slp (mq):  Sup. spazi accessori (mq):  Piani fuori terra:  Volume (mc):

Accessibilità servizio:

Accessibilità:  Problemi accessibilità:

Parcheggio interno/esclusivo:  Numero parcheggi:

Autobus:  Distanza fermata:

Presenza Barriere Architettoniche?

**Informazioni generali sullo stato dell'immobile e delle strutture:**Anno di costruzione:  Anno ultima ristrutturazione: Stato conservazione immobile: Stato conservazione strutture: **Agibilità immobile:**  Certificato e note: **C.P.I. Vigili del fuoco:**  Certificato e note: **Conformità impianto elettrico:**  Certificato e note: **Conformità messa a terra:**  Certificato e note: **Conformità impianto idrosanitario:**  Certificato e note: **Conformità impianto di riscaldamento:**  Certificato e note: **Conformità impianto ascensore:**  Certificato e note: **Sicurezza e 626:**  Certificato e note: **Conformità altro:**  Note: **Informazioni edilizie relative al servizio**Orari: Flessibilità orari: **Valutazione sintetica servizio/i offerto/i:**  Sottoutilizzato  Congruente **Necessità ampliamento?**  **Necessità adeguamenti?** **Eventuali previsioni adeguamenti già a bilancio:**



**COMUNE  
DI BIANDRONNO**  
PROVINCIA DI VARESE


**SCHEDE DI RILEVAZIONE DEI SERVIZI ESISTENTI  
LUOGHI DI CULTO**

Ultimo aggiornamento:  
22/06/2010

Codice servizio:   Categoria:  Tipo servizio   
Nome

Localizzazione ecografica: Indirizzo:   
Localizzazione catastale: Foglio:  Mappale:  Altri mappali:

Estratto mappa aerofotogrammetrica su fotopiano:



Estratto mappa catasto terreni:

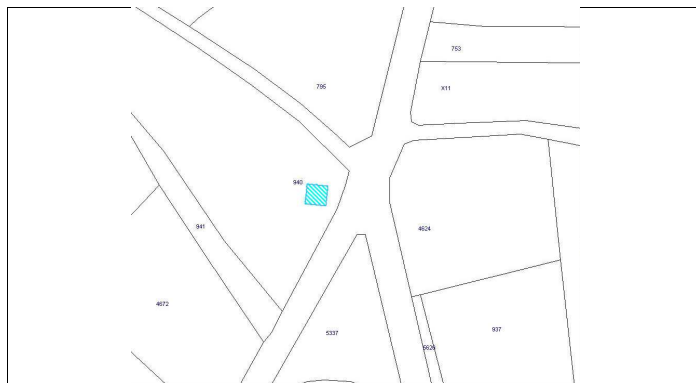


Foto1:



Foto2:



Proprietà:

Privata

Gestione:

Gestione servizio:   
Gestione immobili:   
Gestione impianti:

Informazioni edificio:

Tipologia edilizia:  Sup. fondiaria (mq):   
Slp (mq):  Sup. spazi accessori (mq):  Piani fuori terra:  Volume (mc):

Accessibilità servizio:  Bacino utenza:

Accessibilità:  Problemi accessibilità:

Parcheggio interno/esclusivo:  Numero parcheggi:

Autobus:  Distanza fermata:

Presenza Barriere Architettoniche?



**Informazioni generali sullo stato dell'immobile e delle strutture:**Anno di costruzione:  Anno ultima ristrutturazione: Stato conservazione immobile: Stato conservazione strutture: **Agibilità immobile:**  Certificato e note: **C.P.I. Vigili del fuoco:**  Certificato e note: **Conformità impianto elettrico:**  Certificato e note: **Conformità messa a terra:**  Certificato e note: **Conformità impianto idrosanitario:**  Certificato e note: **Conformità impianto di riscaldamento:**  Certificato e note: **Conformità impianto ascensore:**  Certificato e note: **Sicurezza e 626:**  Certificato e note: **Conformità altro:**  Note: **Informazioni edilizie relative al servizio**Orari: Flessibilità orari: **Valutazione sintetica servizio/i offerto/i:**  Sottoutilizzato  Congruente **Necessità ampliamento?**  **Necessità adeguamenti?** **Eventuali previsioni adeguamenti già a bilancio:**



**COMUNE  
DI BIANDRONNO**  
PROVINCIA DI VARESE

**SCHEDE DI RILEVAZIONE DEI SERVIZI ESISTENTI  
PARCHEGGI**

Ultimo aggiornamento:  
21/08/2010

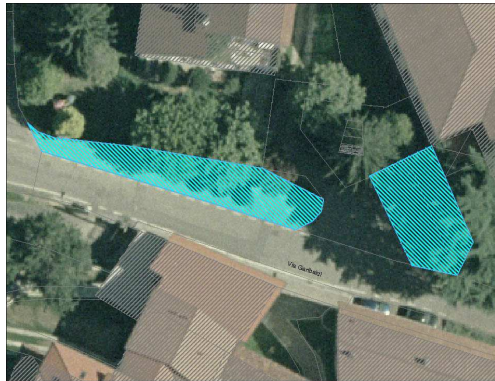
Codice servizio:   Categoria:  Tipo servizio

Nome

Localizzazione ecografica: Indirizzo:

Localizzazione catastale: Foglio:  Mappale:  Altri mappali:

Estratto mappa aerofotogrammetrica su fotopiano:



Estratto mappa catasto terreni:



Foto1:



Foto2:



Proprietà:

Pubblica

Privata  Convenzione

Gestione servizio:

Accessibilità/fruibilità servizio:

Posti auto:  Modalità erogazione servizio:

Bus:  Distanza fermata:

Presenza di limiti strutturali Descrizione Limite:

Orari:

Flessibilità orari:

Tariffe:

Dotazioni, informazioni quantitative e edilizie relative al servizio:

Superficie fondiaria (mq):  Superficie vani accessori:

Tipologia struttura:

Presenza vani accessori  Presenza servizi igienici pubblici  Spazi strutturati con arredi vegetali / funzionali / decorativi

Pavimentazione:

**Informazioni generali sullo stato dell'immobile e delle strutture:**

Anno di costruzione:  Anno ultima ristrutturazione:

**Valutazione sintetica servizio/i offerto/i:**

**Sottoutilizzato**  **Congruente**

**Necessità ampliamento** Descrizione:

**Necessità adeguamenti** Descrizione:

**Eventuali previsioni adeguamenti già a bilancio:**



**COMUNE  
DI BIANDRONNO**  
PROVINCIA DI VARESE

**SCHEDE DI RILEVAZIONE DEI SERVIZI ESISTENTI  
PARCHEGGI**

Ultimo aggiornamento:  
21/08/2010

Codice servizio:   Categoria:  Tipo servizio   
Nome

Localizzazione ecografica: Indirizzo:   
Localizzazione catastale: Foglio:  Mappale:  Altri mappali:

**Estratto mappa aerofotogrammetrica su fotopiano:**



**Estratto mappa catasto terreni:**

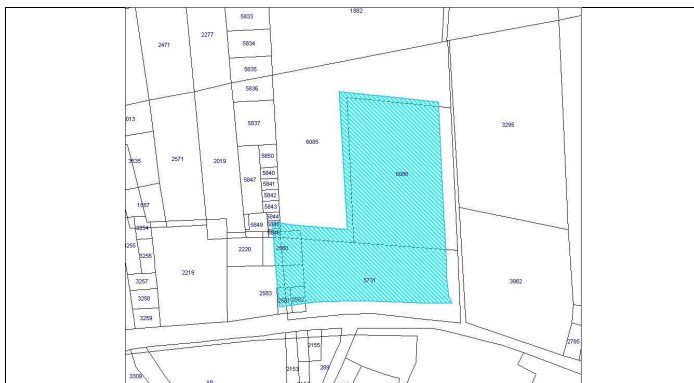


Foto1:



Foto2:



**Proprietà:**

**Pubblica**

**Privata**  **Convenzione**

Gestione servizio:

**Accessibilità/fruibilità servizio:**

Posti auto:  Modalità erogazione servizio:

**Bus:**  Distanza fermata:

Presenza di limiti strutturali Descrizione Limite:

Orari:

Flessibilità orari:

Tariffe:

**Dotazioni, informazioni quantitative e edilizie relative al servizio:**

Superficie fondiaria (mq):  Superficie vani accessori:

Tipologia struttura:

Presenza vani accessori  Presenza servizi igienici pubblici  Spazi strutturati con arredi vegetali / funzionali / decorativi

Pavimentazione:



**Informazioni generali sullo stato dell'immobile e delle strutture:**

Anno di costruzione:  Anno ultima ristrutturazione:

**Valutazione sintetica servizio/i offerto/i:**

**Sottoutilizzato**  **Congruente**

**Necessità ampliamento** Descrizione:

**Necessità adeguamenti** Descrizione:

**Eventuali previsioni adeguamenti già a bilancio:**



**COMUNE  
DI BIANDRONNO**  
PROVINCIA DI VARESE

**SCHEDE DI RILEVAZIONE DEI SERVIZI ESISTENTI  
PARCHEGGI**

Ultimo aggiornamento:  
21/08/2010

Codice servizio:   Categoria:  Tipo servizio   
Nome

Localizzazione ecografica: Indirizzo:   
Localizzazione catastale: Foglio:  Mappale:  Altri mappali:

Estratto mappa aerofotogrammetrica su fotopiano:



Estratto mappa catasto terreni:

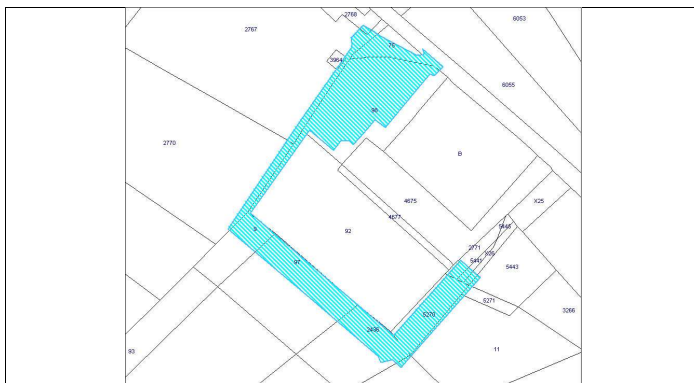


Foto1:



Foto2:



Proprietà:  
Pubblica    
Privata  Convenzione    
Gestione servizio:

Accessibilità/fruibilità servizio:  
Posti auto:  Modalità erogazione servizio:   
Bus:  Distanza fermata:   
 Presenza di limiti strutturali Descrizione Limite:

Orari:   
Flessibilità orari:   
Tariffe:

Dotazioni, informazioni quantitative e edilizie relative al servizio:  
Superficie fondiaria (mq):  Superficie vani accessori:   
Tipologia struttura:   
 Presenza vani accessori  Presenza servizi igienici pubblici  Spazi strutturati con arredi vegetali / funzionali / decorativi  
Pavimentazione:

**Informazioni generali sullo stato dell'immobile e delle strutture:**

Anno di costruzione:  Anno ultima ristrutturazione:

**Valutazione sintetica servizio/i offerto/i:**

**Sottoutilizzato**  **Congruente**

**Necessità ampliamento** Descrizione:

**Necessità adeguamenti** Descrizione:

**Eventuali previsioni adeguamenti già a bilancio:**



Codice servizio:   Categoria:  Tipo servizio   
Nome

Localizzazione ecografica: Indirizzo:   
Localizzazione catastale: Foglio:  Mappale:  Altri mappali:

**Estratto mappa aerofotogrammetrica su fotopiano:**



Foto1:



**Estratto mappa catasto terreni:**

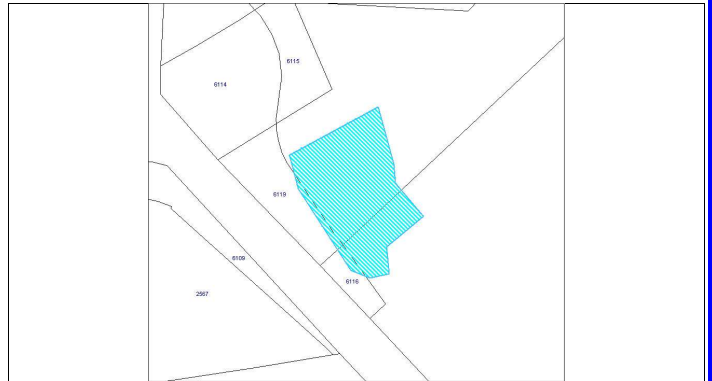


Foto2:



**Proprietà:**  
**Pubblica**    
**Privata**  **Convenzione**    
Gestione servizio:

**Accessibilità/fruibilità servizio:**  
Posti auto:  Modalità erogazione servizio:   
**Bus:**  Distanza fermata:   
 Presenza di limiti strutturali Descrizione Limite:

Orari:   
Flessibilità orari:   
Tariffe:

**Dotazioni, informazioni quantitative e edilizie relative al servizio:**  
Superficie fondiaria (mq):  Superficie vani accessori:   
Tipologia struttura:   
 Presenza vani accessori  Presenza servizi igienici pubblici  Spazi strutturati con arredi vegetali / funzionali / decorativi  
Pavimentazione:



**Informazioni generali sullo stato dell'immobile e delle strutture:**

Anno di costruzione:  Anno ultima ristrutturazione:

**Valutazione sintetica servizio/i offerto/i:**

**Sottoutilizzato**  **Congruente**

**Necessità ampliamento** Descrizione:

**Necessità adeguamenti** Descrizione:

**Eventuali previsioni adeguamenti già a bilancio:**



**COMUNE  
DI BIANDRONNO**  
PROVINCIA DI VARESE


**SCHEDE DI RILEVAZIONE DEI SERVIZI ESISTENTI  
PARCHEGGI**

Ultimo aggiornamento:  
21/08/2010

Codice servizio:   Categoria:  Tipo servizio   
Nome

Localizzazione ecografica: Indirizzo:   
Localizzazione catastale: Foglio:  Mappale:  Altri mappali:

**Estratto mappa aerofotogrammetrica su fotopiano:**



**Estratto mappa catasto terreni:**



Foto1:



Foto2:



Proprietà:  
Pubblica  Comune di Biandronno  
Privata  Convenzione   
Gestione servizio:

Accessibilità/fruibilità servizio:  
Posti auto:  Modalità erogazione servizio:   
Bus:  Distanza fermata:   
 Presenza di limiti strutturali Descrizione Limite:

Orari:   
Flessibilità orari:   
Tariffe:

Dotazioni, informazioni quantitative e edilizie relative al servizio:  
Superficie fondiaria (mq):  Superficie vani accessori:   
Tipologia struttura:   
 Presenza vani accessori  Presenza servizi igienici pubblici  Spazi strutturati con arredi vegetali / funzionali / decorativi  
Pavimentazione:

**Informazioni generali sullo stato dell'immobile e delle strutture:**

Anno di costruzione:  Anno ultima ristrutturazione:

**Valutazione sintetica servizio/i offerto/i:**

**Sottoutilizzato**  **Congruente**

**Necessità ampliamento** Descrizione:

**Necessità adeguamenti** Descrizione:

**Eventuali previsioni adeguamenti già a bilancio:**



**COMUNE  
DI BIANDRONNO**  
PROVINCIA DI VARESE

**SCHEDE DI RILEVAZIONE DEI SERVIZI ESISTENTI  
PARCHEGGI**

Ultimo aggiornamento:  
21/08/2010

Codice servizio:   Categoria:  Tipo servizio   
Nome

Localizzazione ecografica: Indirizzo:   
Localizzazione catastale: Foglio:  Mappale:  Altri mappali:

Estratto mappa aerofotogrammetrica su fotopiano:



Estratto mappa catasto terreni:



Foto1:



Foto2:



Proprietà:  
Pubblica    
Privata  Convenzione    
Gestione servizio:

Accessibilità/fruibilità servizio:  
Posti auto:  Modalità erogazione servizio:   
Bus:  Distanza fermata:   
 Presenza di limiti strutturali Descrizione Limite:

Orari:   
Flessibilità orari:   
Tariffe:

Dotazioni, informazioni quantitative e edilizie relative al servizio:  
Superficie fondiaria (mq):  Superficie vani accessori:   
Tipologia struttura:   
 Presenza vani accessori  Presenza servizi igienici pubblici  Spazi strutturati con arredi vegetali / funzionali / decorativi  
Pavimentazione:



**Informazioni generali sullo stato dell'immobile e delle strutture:**

Anno di costruzione:  Anno ultima ristrutturazione:

**Valutazione sintetica servizio/i offerto/i:**

**Sottoutilizzato**  **Congruente**

**Necessità ampliament** Descrizione: Quando sono attive manifestazioni all'isolino Virginia, il parcheggio non è sufficiente per accogliere i visitatori

**Necessità adeguamenti** Descrizione:

**Eventuali previsioni adeguamenti già a bilancio:** Devono essere esposte segnalazioni visibili per raggiungere il parcheggio del municipio



**COMUNE  
DI BIANDRONNO**  
PROVINCIA DI VARESE

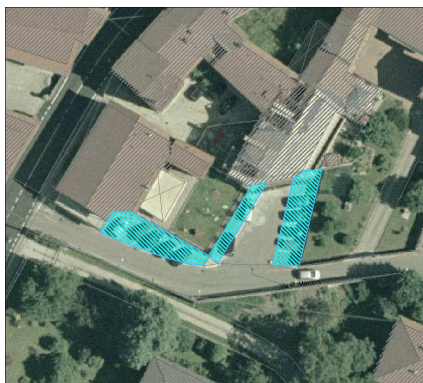
**SCHEDE DI RILEVAZIONE DEI SERVIZI ESISTENTI  
PARCHEGGI**

Ultimo aggiornamento:  
21/08/2010

Codice servizio:   Categoria:  Tipo servizio   
Nome

Localizzazione ecografica: Indirizzo:   
Localizzazione catastale: Foglio:  Mappale:  Altri mappali:

Estratto mappa aerofotogrammetrica su fotopiano:



Estratto mappa catasto terreni:



Foto1:



Foto2:



Proprietà:

Pubblica  Comune di Biandronno

Privata  Convenzione

Gestione servizio:

Accessibilità/fruibilità servizio:

Posti auto:  Modalità erogazione servizio:

Bus:  Distanza fermata:

Presenza di limiti strutturali Descrizione Limite:

Orari:

Flessibilità orari:

Tariffe:

Dotazioni, informazioni quantitative e edilizie relative al servizio:

Superficie fondiaria (mq):  Superficie vani accessori:

Tipologia struttura:

Presenza vani accessori  Presenza servizi igienici pubblici  Spazi strutturati con arredi vegetali / funzionali / decorativi

Pavimentazione:

**Informazioni generali sullo stato dell'immobile e delle strutture:**

Anno di costruzione:  Anno ultima ristrutturazione:

**Valutazione sintetica servizio/i offerto/i:** Normale

**Sottoutilizzato**  **Congruente**

**Necessità ampliamento** Descrizione: Quando sono attive manifestazioni all'isolino Virginia, il parcheggio non è sufficiente per accogliere i visitatori

**Necessità adeguamenti** Descrizione:

**Eventuali previsioni adeguamenti già a bilancio:** Devono essere esposte segnalazioni visibili per raggiungere il parcheggio del municipio



**COMUNE  
DI BIANDRONNO**  
PROVINCIA DI VARESE

**SCHEDE DI RILEVAZIONE DEI SERVIZI ESISTENTI  
PARCHEGGI**

Ultimo aggiornamento:  
21/08/2010

Codice servizio:   Categoria:  Tipo servizio   
Nome

Localizzazione ecografica: Indirizzo:   
Localizzazione catastale: Foglio:  Mappale:  Altri mappali:

Estratto mappa aerofotogrammetrica su fotopiano:



Foto1:



Estratto mappa catasto terreni:



Foto2:



Proprietà:  
Pubblica   
Privata  Convenzione   
Gestione servizio:

Accessibilità/fruibilità servizio:  
Posti auto:  Modalità erogazione servizio:   
Bus:  Distanza fermata:   
 Presenza di limiti strutturali Descrizione Limite:

Orari:   
Flessibilità orari:   
Tariffe:

Dotazioni, informazioni quantitative e edilizie relative al servizio:  
Superficie fondiaria (mq):  Superficie vani accessori:   
Tipologia struttura:   
 Presenza vani accessori  Presenza servizi igienici pubblici  Spazi strutturati con arredi vegetali / funzionali / decorativi  
Pavimentazione:



**Informazioni generali sullo stato dell'immobile e delle strutture:**

Anno di costruzione:  Anno ultima ristrutturazione:

**Valutazione sintetica servizio/i offerto/i:**

**Sottoutilizzato**  **Congruente**

**Necessità ampliamento** Descrizione:

**Necessità adeguamenti** Descrizione:

**Eventuali previsioni adeguamenti già a bilancio:**



**COMUNE  
DI BIANDRONNO**  
PROVINCIA DI VARESE

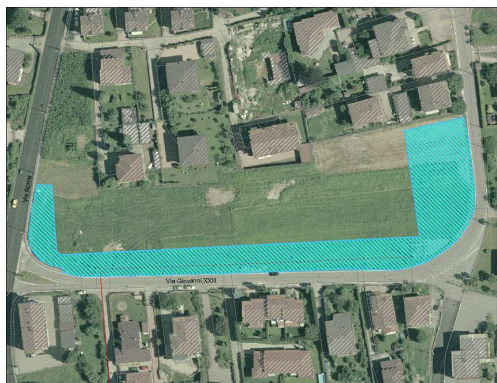
**SCHEDE DI RILEVAZIONE DEI SERVIZI ESISTENTI  
PARCHEGGI**

Ultimo aggiornamento:  
21/08/2010

Codice servizio:   Categoria:  Tipo servizio   
Nome

Localizzazione ecografica: Indirizzo:   
Localizzazione catastale: Foglio:  Mappale:  Altri mappali:

Estratto mappa aerofotogrammetrica su fotopiano:



Estratto mappa catasto terreni:

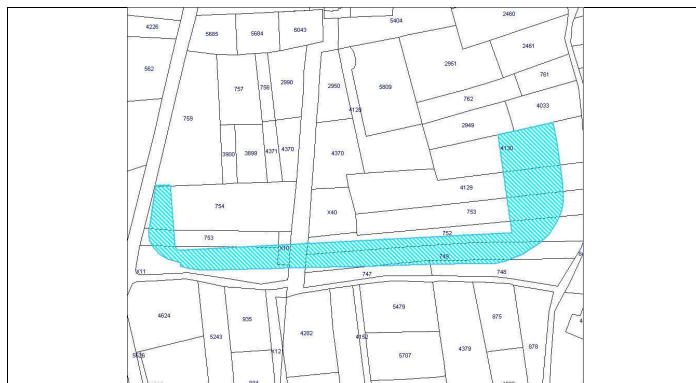


Foto1:




Foto2:



Proprietà:

Pubblica  In fase di acquisizione da parte del comune di Biandronno

Privata  Convenzione

Gestione servizio:

Accessibilità/fruibilità servizio:

Posti auto:  Modalità erogazione servizio:

Bus:  Distanza fermata:

Presenza di limiti strutturali Descrizione Limite:

Orari:

Flessibilità orari:

Tariffe:

Dotazioni, informazioni quantitative e edilizie relative al servizio:

Superficie fondiaria (mq):  Superficie vani accessori:

Tipologia struttura:

Presenza vani accessori  Presenza servizi igienici pubblici  Spazi strutturati con arredi vegetali / funzionali / decorativi

Pavimentazione:

**Informazioni generali sullo stato dell'immobile e delle strutture:**

Anno di costruzione:  Anno ultima ristrutturazione:

**Valutazione sintetica servizio/i offerto/i:**

**Sottoutilizzato**  **Congruente**

**Necessità ampliamento** Descrizione:

**Necessità adeguamenti** Descrizione:

**Eventuali previsioni adeguamenti già a bilancio:**



Codice servizio:   Categoria:  Tipo servizio

Nome

Localizzazione ecografica: Indirizzo:

Localizzazione catastale: Foglio:  Mappale:  Altri mappali:

Estratto mappa aerofotogrammetrica su fotopiano:



Estratto mappa catasto terreni:



Foto1:



Foto2:



Proprietà:

Pubblica

Privata  Convenzione

Gestione servizio:

Accessibilità/fruibilità servizio:

Posti auto:  Modalità erogazione servizio:

Bus:  Distanza fermata:

Presenza di limiti strutturali Descrizione Limite:

Orari:

Flessibilità orari:

Tariffe:

Dotazioni, informazioni quantitative e edilizie relative al servizio:

Superficie fondiaria (mq):  Superficie vani accessori:

Tipologia struttura:

Presenza vani accessori  Presenza servizi igienici pubblici  Spazi strutturati con arredi vegetali / funzionali / decorativi

Pavimentazione:



**Informazioni generali sullo stato dell'immobile e delle strutture:**

Anno di costruzione:  Anno ultima ristrutturazione:

**Valutazione sintetica servizio/i offerto/i:**

**Sottoutilizzato**  **Congruente**

**Necessità ampliamento** Descrizione:

**Necessità adeguamenti** Descrizione:

**Eventuali previsioni adeguamenti già a bilancio:**



Codice servizio:   Categoria:  Tipo servizio   
Nome

Localizzazione ecografica: Indirizzo:   
Localizzazione catastale: Foglio:  Mappale:  Altri mappali:

**Estratto mappa aerofotogrammetrica su fotopiano:**



Foto1:



**Estratto mappa catasto terreni:**

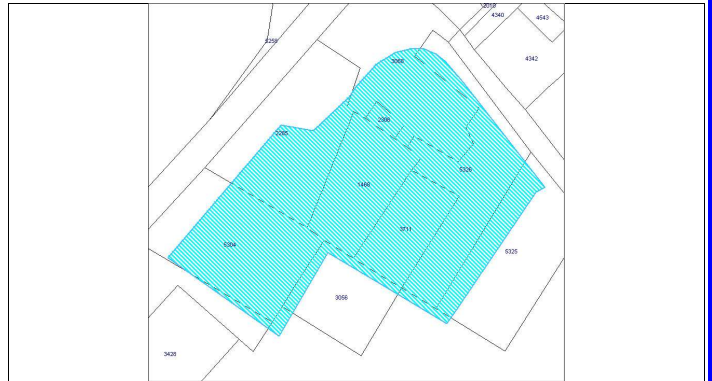


Foto2:



Proprietà:  
Pubblica  Comune di Biandronno  
Privata  Convenzione   
Gestione servizio:

Accessibilità/fruibilità servizio:  
Posti auto:  Modalità erogazione servizio:   
Bus:  Distanza fermata:   
 Presenza di limiti strutturali Descrizione Limite:

Orari:   
Flessibilità orari:   
Tariffe:

Dotazioni, informazioni quantitative e edilizie relative al servizio:  
Superficie fondiaria (mq):  Superficie vani accessori:   
Tipologia struttura:   
 Presenza vani accessori  Presenza servizi igienici pubblici  Spazi strutturati con arredi vegetali / funzionali / decorativi  
Pavimentazione:

**Informazioni generali sullo stato dell'immobile e delle strutture:**

Anno di costruzione:  Anno ultima ristrutturazione:

**Valutazione sintetica servizio/i offerto/i:**

**Sottoutilizzato**  **Congruente**

**Necessità ampliamento** Descrizione:

**Necessità adeguamenti** Descrizione:

**Eventuali previsioni adeguamenti già a bilancio:**



**COMUNE  
DI BIANDRONNO**  
PROVINCIA DI VARESE

**SCHEDE DI RILEVAZIONE DEI SERVIZI ESISTENTI  
PARCHEGGI**

Ultimo aggiornamento:  
21/08/2010

Codice servizio:   Categoria:  Tipo servizio   
 Nome

Localizzazione ecografica: Indirizzo:   
 Localizzazione catastale: Foglio:  Mappale:  Altri mappali:

Estratto mappa aerofotogrammetrica su fotopiano:



Estratto mappa catasto terreni:

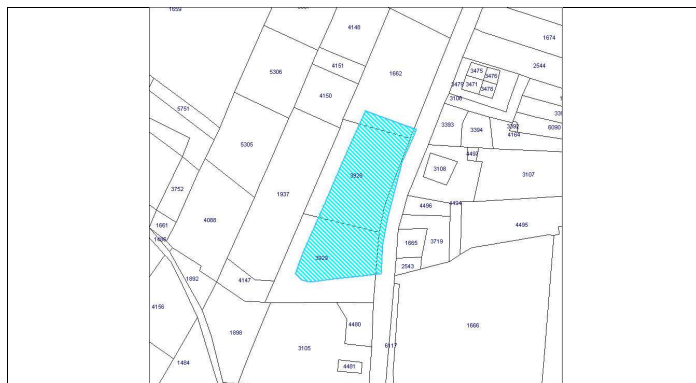


Foto1:



Foto2:



Proprietà:  
 Pubblica  Comune di Biandronno  
 Privata  Convenzione   
 Gestione servizio:

Accessibilità/fruibilità servizio:  
 Posti auto:  Modalità erogazione servizio:   
 Bus:  Distanza fermata:   
 Presenza di limiti strutturali Descrizione Limite:

Orari:   
 Flessibilità orari:   
 Tariffe:

Dotazioni, informazioni quantitative e edilizie relative al servizio:  
 Superficie fondiaria (mq):  Superficie vani accessori:   
 Tipologia struttura:   
 Presenza vani accessori  Presenza servizi igienici pubblici  Spazi strutturati con arredi vegetali / funzionali / decorativi  
 Pavimentazione:



**Informazioni generali sullo stato dell'immobile e delle strutture:**

Anno di costruzione:  Anno ultima ristrutturazione:

**Valutazione sintetica servizio/i offerto/i:**

**Sottoutilizzato**  **Congruente**

**Necessità ampliamento** Descrizione:

**Necessità adeguamenti** Descrizione:

**Eventuali previsioni adeguamenti già a bilancio:**



**COMUNE  
DI BIANDRONNO**  
PROVINCIA DI VARESE


**SCHEDE DI RILEVAZIONE DEI SERVIZI ESISTENTI  
PARCHEGGI**

Ultimo aggiornamento:  
21/08/2010

Codice servizio:   Categoria:  Tipo servizio   
Nome

Localizzazione ecografica: Indirizzo:   
Localizzazione catastale: Foglio:  Mappale:  Altri mappali:

**Estratto mappa aerofotogrammetrica su fotopiano:**



**Estratto mappa catasto terreni:**

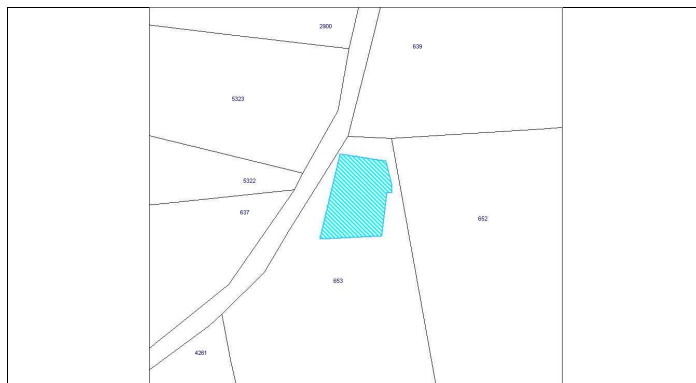


Foto1:



Foto2:



Proprietà:  
Pubblica    
Privata  Convenzione    
Gestione servizio:

Accessibilità/fruibilità servizio:  
Posti auto:  Modalità erogazione servizio:   
Bus:  Distanza fermata:   
 Presenza di limiti strutturali Descrizione Limite:

Orari:   
Flessibilità orari:   
Tariffe:

Dotazioni, informazioni quantitative e edilizie relative al servizio:  
Superficie fondiaria (mq):  Superficie vani accessori:   
Tipologia struttura:   
 Presenza vani accessori  Presenza servizi igienici pubblici  Spazi strutturati con arredi vegetali / funzionali / decorativi  
Pavimentazione:

**Informazioni generali sullo stato dell'immobile e delle strutture:**

Anno di costruzione:  Anno ultima ristrutturazione:

**Valutazione sintetica servizio/i offerto/i:**

**Sottoutilizzato**  **Congruente**

**Necessità ampliamento** Descrizione:

**Necessità adeguamenti** Descrizione:

**Eventuali previsioni adeguamenti già a bilancio:**



Codice servizio:   Categoria:  Tipo servizio   
Nome

Localizzazione ecografica: Indirizzo:   
Localizzazione catastale: Foglio:  Mappale:  Altri mappali:

**Estratto mappa aerofotogrammetrica su fotopiano:**



**Estratto mappa catasto terreni:**



**Foto1:**



**Foto2:**



**Proprietà:**  
**Pubblica**    
**Privata**  **Convenzione**    
Gestione servizio:

**Accessibilità/fruibilità servizio:**  
Posti auto:  Modalità erogazione servizio:   
**Bus:**  Distanza fermata:   
 Presenza di limiti strutturali Descrizione Limite:

Orari:   
Flessibilità orari:   
Tariffe:

**Dotazioni, informazioni quantitative e edilizie relative al servizio:**  
Superficie fondiaria (mq):  Superficie vani accessori:   
Tipologia struttura:   
 Presenza vani accessori  Presenza servizi igienici pubblici  Spazi strutturati con arredi vegetali / funzionali / decorativi  
Pavimentazione:



**Informazioni generali sullo stato dell'immobile e delle strutture:**

Anno di costruzione:  Anno ultima ristrutturazione:

**Valutazione sintetica servizio/i offerto/i:**

**Sottoutilizzato**  **Congruente**

**Necessità ampliamento** Descrizione:

**Necessità adeguamenti** Descrizione:

**Eventuali previsioni adeguamenti già a bilancio:**



**COMUNE  
DI BIANDRONNO**  
PROVINCIA DI VARESE

**SCHEDE DI RILEVAZIONE DEI SERVIZI ESISTENTI  
PARCHEGGI**

Ultimo aggiornamento:  
22/11/2010

Codice servizio:   Categoria:  Tipo servizio   
Nome

Localizzazione ecografica: Indirizzo:   
Localizzazione catastale: Foglio:  Mappale:  Altri mappali:

Estratto mappa aerofotogrammetrica su fotopiano:




Foto1:



Estratto mappa catasto terreni:



Foto2:



Proprietà:  
Pubblica   
Privata  Convenzione   
Gestione servizio:

Accessibilità/fruibilità servizio:  
Posti auto:  Modalità erogazione servizio:   
Bus:  Distanza fermata:   
 Presenza di limiti strutturali Descrizione Limite:

Orari:   
Flessibilità orari:   
Tariffe:

Dotazioni, informazioni quantitative e edilizie relative al servizio:  
Superficie fondiaria (mq):  Superficie vani accessori:   
Tipologia struttura:   
 Presenza vani accessori  Presenza servizi igienici pubblici  Spazi strutturati con arredi vegetali / funzionali / decorativi  
Pavimentazione:

**Informazioni generali sullo stato dell'immobile e delle strutture:**

Anno di costruzione:  Anno ultima ristrutturazione:

**Valutazione sintetica servizio/i offerto/i:**

Sottoutilizzato  **Congruente**

**Necessità ampliamento** Descrizione:

**Necessità adeguamenti** Descrizione:

**Eventuali previsioni adeguamenti già a bilancio:**



**COMUNE  
DI BIANDRONNO**  
PROVINCIA DI VARESE

**SCHEDE DI RILEVAZIONE DEI SERVIZI ESISTENTI  
PARCHEGGI**

Ultimo aggiornamento:  
22/11/2010

Codice servizio:   Categoria:  Tipo servizio   
Nome

Localizzazione ecografica: Indirizzo:   
Localizzazione catastale: Foglio:  Mappale:  Altri mappali:

Estratto mappa aerofotogrammetrica su fotopiano:

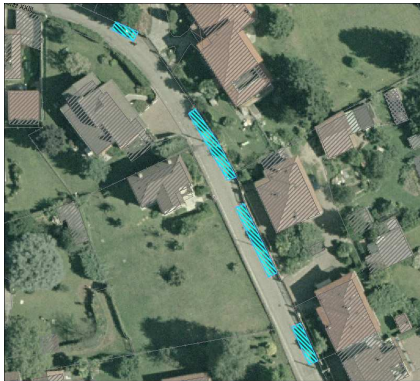


Foto1:



Estratto mappa catasto terreni:



Foto2:



Proprietà:  
Pubblica  Sede stradale  
Privata  Convenzione   
Gestione servizio:

Accessibilità/fruibilità servizio:  
Posti auto:  Modalità erogazione servizio:   
Bus:  Distanza fermata:   
 Presenza di limiti strutturali Descrizione Limite:

Orari:   
Flessibilità orari:   
Tariffe:

Dotazioni, informazioni quantitative e edilizie relative al servizio:  
Superficie fondiaria (mq):  Superficie vani accessori:   
Tipologia struttura:   
 Presenza vani accessori  Presenza servizi igienici pubblici  Spazi strutturati con arredi vegetali / funzionali / decorativi  
Pavimentazione:



**Informazioni generali sullo stato dell'immobile e delle strutture:**

Anno di costruzione:  Anno ultima ristrutturazione:

**Valutazione sintetica servizio/i offerto/i:**

Sottoutilizzato  **Congruente**

**Necessità ampliamento** Descrizione:

**Necessità adeguamenti** Descrizione:

**Eventuali previsioni adeguamenti già a bilancio:**



**COMUNE  
DI BIANDRONNO**  
PROVINCIA DI VARESE

**SCHEDE DI RILEVAZIONE DEI SERVIZI ESISTENTI  
PARCHEGGI**

Ultimo aggiornamento:  
22/11/2010

Codice servizio:   Categoria:  Tipo servizio   
Nome

Localizzazione ecografica: Indirizzo:   
Localizzazione catastale: Foglio:  Mappale:  Altri mappali:

Estratto mappa aerofotogrammetrica su fotopiano:



Estratto mappa catasto terreni:



Foto1:



Foto2:



Proprietà:

Pubblica  Sede stradale

Privata  Convenzione

Gestione servizio:

Accessibilità/fruibilità servizio:

Posti auto:  Modalità erogazione servizio:

Bus:  Distanza fermata:

Presenza di limiti strutturali Descrizione Limite:

Orari:

Flessibilità orari:

Tariffe:

Dotazioni, informazioni quantitative e edilizie relative al servizio:

Superficie fondiaria (mq):  Superficie vani accessori:

Tipologia struttura:

Presenza vani accessori  Presenza servizi igienici pubblici  Spazi strutturati con arredi vegetali / funzionali / decorativi

Pavimentazione:

**Informazioni generali sullo stato dell'immobile e delle strutture:**

Anno di costruzione:  Anno ultima ristrutturazione:

**Valutazione sintetica servizio/i offerto/i:**

Sottoutilizzato  **Congruente**

**Necessità ampliamento** Descrizione:

**Necessità adeguamenti** Descrizione:

**Eventuali previsioni adeguamenti già a bilancio:**



Codice servizio:   Categoria:  Tipo servizio

Nome

Localizzazione ecografica: Indirizzo:

Localizzazione catastale: Foglio:  Mappale:  Altri mappali:

Estratto mappa aerofotogrammetrica su fotopiano:




Foto1:



Estratto mappa catasto terreni:



Foto2:



Proprietà:

Pubblica

Privata  Convenzione

Gestione servizio:

Accessibilità/fruibilità servizio:

Posti auto:  Modalità erogazione servizio:

Bus:  Distanza fermata:

Presenza di limiti strutturali Descrizione Limite:

Orari:

Flessibilità orari:

Tariffe:

Dotazioni, informazioni quantitative e edilizie relative al servizio:

Superficie fondiaria (mq):  Superficie vani accessori:

Tipologia struttura:

Presenza vani accessori  Presenza servizi igienici pubblici  Spazi strutturati con arredi vegetali / funzionali / decorativi

Pavimentazione:



**Informazioni generali sullo stato dell'immobile e delle strutture:**

Anno di costruzione:  Anno ultima ristrutturazione:

**Valutazione sintetica servizio/i offerto/i:**

Sottoutilizzato  **Congruente**

**Necessità ampliamento** Descrizione:

**Necessità adeguamenti** Descrizione:

**Eventuali previsioni adeguamenti già a bilancio:**



**COMUNE  
DI BIANDRONNO**  
PROVINCIA DI VARESE

**SCHEDE DI RILEVAZIONE DEI SERVIZI ESISTENTI  
PARCHEGGI**

Ultimo aggiornamento:  
25/11/2010

Codice servizio:   Categoria:  Tipo servizio   
Nome

Localizzazione ecografica: Indirizzo:   
Localizzazione catastale: Foglio:  Mappale:  Altri mappali:

Estratto mappa aerofotogrammetrica su fotopiano:



Foto1:



Estratto mappa catasto terreni:



Foto2:



Proprietà:  
Pubblica   
Privata  Convenzione   
Gestione servizio:

Accessibilità/fruibilità servizio:  
Posti auto:  Modalità erogazione servizio:   
Bus:  Distanza fermata:   
 Presenza di limiti strutturali Descrizione Limite:

Orari:   
Flessibilità orari:   
Tariffe:

Dotazioni, informazioni quantitative e edilizie relative al servizio:  
Superficie fondiaria (mq):  Superficie vani accessori:   
Tipologia struttura:   
 Presenza vani accessori  Presenza servizi igienici pubblici  Spazi strutturati con arredi vegetali / funzionali / decorativi  
Pavimentazione:

**Informazioni generali sullo stato dell'immobile e delle strutture:**

Anno di costruzione:  Anno ultima ristrutturazione:

**Valutazione sintetica servizio/i offerto/i:**

**Sottoutilizzato**  **Congruente**

**Necessità ampliamento** Descrizione:

**Necessità adeguamenti** Descrizione:

**Eventuali previsioni adeguamenti già a bilancio:**



**COMUNE  
DI BIANDRONNO**  
PROVINCIA DI VARESE


**SCHEDE DI RILEVAZIONE DEI SERVIZI ESISTENTI  
STRUTTURE SANITARIE**

Ultimo aggiornamento:  
22/06/2010

Codice servizio:   Categoria:  Tipo servizio   
Nome

Localizzazione ecografica: Indirizzo:    
Localizzazione catastale: Foglio:  Mappale:  Altri mappali:

Estratto mappa aerofotogrammetrica su fotopiano:



Estratto mappa catasto terreni:



Foto1:



Foto2:



Proprietà:

Pubblica

Privata  Convenzione

Gestione:

Gestione servizio:

Gestione immobili:

Gestione impianti:

Informazioni edificio:

Tipologia edilizia:  Sup. fondiaria (mq):

Slp (mq):  Sup. spazi accessori (mq):  Piani fuori terra:  Volume (mc):

Accessibilità servizio:

Accessibilità:  Problemi accessibilità:

Parcheggio interno/esclusivo:  Numero parcheggi:

Autobus:  Distanza fermata:

Presenza Barriere Architettoniche?



**Informazioni generali sullo stato dell'immobile e delle strutture:**Anno di costruzione:  Anno ultima ristrutturazione: Stato conservazione immobile: Stato conservazione strutture: **Agibilità immobile:**  Certificato e note: **C.P.I. Vigili del fuoco:**  Certificato e note: **Conformità impianto elettrico:**  Certificato e note: **Conformità messa a terra:**  Certificato e note: **Conformità impianto idrosanitario:**  Certificato e note: **Conformità impianto di riscaldamento:**  Certificato e note: **Conformità impianto ascensore:**  Certificato e note: **Sicurezza e 626:**  Certificato e note: **Conformità altro:**  Note: **Informazioni edilizie relative al servizio** Numero massimo utenze:  Numero Ambulatori: Note:  
**Versatilità struttura:**  Orari: Flessibilità orari: Disponibilità ambienti liberi: Presenza ambienti sovrautilizzati: Tariffe: Altri servizi erogati  **Valutazione sintetica servizio/i offerto/i:**  Sottoutilizzato  Congruente **Necessità ampliamento?**  **Necessità adeguamenti?** **Eventuali previsioni adeguamenti già a bilancio:**

San.2 - Ambulatorio medico di Biandronno	Vedi scheda IC.1A
San.3 – Ambulatorio medico di Cassinetta	Vedi scheda IC.3A
San.4 – Ambulatorio della medicina dello sport	Vedi scheda IC.3A
San.5 – Centro di riabilitazione fisioterapico	Vedi scheda IC.3A



**COMUNE  
DI BIANDRONNO**  
PROVINCIA DI VARESE

**SCHEDE DI RILEVAZIONE DEI SERVIZI ESISTENTI  
SERVIZI RICREATIVI CULTURALI**

Ultimo aggiornamento:  
22/11/2010

Codice servizio:   Categoria:  Tipo servizio   
Nome

Localizzazione ecografica: Indirizzo:   
Localizzazione catastale: Foglio:  Mappale:  Altri mappali:

Estratto mappa aerofotogrammetrica su fotopiano:




Foto1:



Estratto mappa catasto terreni:



Foto2:



**Proprietà:**  
Pubblica  In parte del comune di Biandronno  
Privata  **Convenzione**    
**Gestione:**  
Gestione servizio:   
Gestione immobili:   
Gestione impianti:

**Informazioni edificio:**  
Tipologia edilizia:  Sup. fondiaria (mq):   
Slp (mq):  Sup. spazi accessori (mq):  Piani fuori terra:  Volume (mc):

Accessibilità servizio: **Bacino utenza:**   
Accessibilità:  Problemi accessibilità:   
Parcheggio interno/esclusivo:  Numero parcheggi nelle vicinanze:   
Autobus:  Distanza fermata:   
Presenza Barriere Architettoniche?

**Informazioni generali sullo stato dell'immobile e delle strutture:**Anno di costruzione:  Anno ultima ristrutturazione: Stato conservazione immobile: Stato conservazione strutture: **Agibilità immobile:**  Certificato e note: **C.P.I. Vigili del fuoco:**  Certificato e note: **Conformità impianto elettrico:**  Certificato e note: **Conformità messa a terra:**  Certificato e note: **Conformità impianto idrosanitario:**  Certificato e note: **Conformità impianto di riscaldamento:**  Certificato e note: **Conformità impianto ascensore:**  Certificato e note: **Sicurezza e 626:**  Certificato e note: **Conformità altro:**  Note: **Informazioni edilizie relative al servizio**Numero massimo utenze: **Dotazioni qualificanti:** Giardino privato  Attrezzature sportive all'aperto  Auditorium  Infermeria

Descrizione/note servizi integrativi offerti:

**Versatilità struttura:**  Orari: Flessibilità orari: Disponibilità ambienti liberi: Presenza ambienti sovrautilizzati: Tariffe: Altri servizi erogati  **Valutazione sintetica servizio/i offerto/i:**  Sottoutilizzato  Congruente **Necessità ampliamento?**  **Necessità adeguamenti?** **Eventuali previsioni adeguamenti già a bilancio:**





**COMUNE  
DI BIANDRONNO**  
PROVINCIA DI VARESE

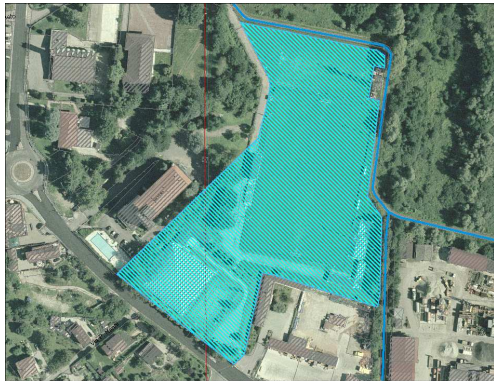
**SCHEDE DI RILEVAZIONE DEI SERVIZI ESISTENTI  
ATTIVITA' SPORTIVE**

Ultimo aggiornamento:  
22/06/2010

Codice servizio: Sport 1 Categoria: Attività sportive Tipo servizio Centro sportivo  
Nome Centro sportivo comunale

Localizzazione ecografica: Indirizzo: via Rodari  
Localizzazione catastale: Foglio: 10 Mappale: 5877 Altri mappali: 3726, 4373

Estratto mappa aerofotogrammetrica su fotopiano:



Estratto mappa catasto terreni:

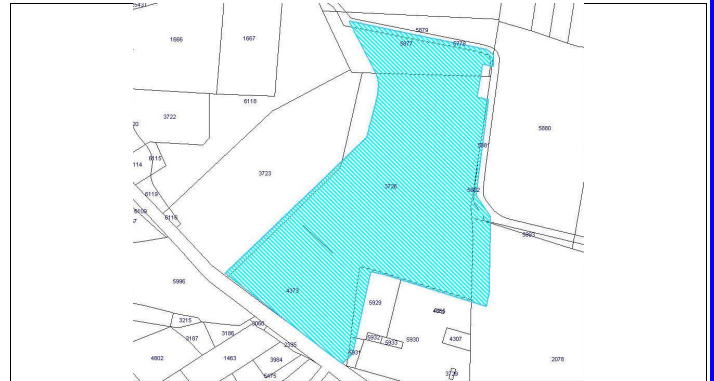


Foto1:



Foto2:



Proprietà:

Pubblica  Comune di Biandronno

Privata  Convenzione

Gestione:

Gestione servizio: Comune di Biandronno

Gestione immobili: Comune di Biandronno

Gestione impianti: Comune di Biandronno

Informazioni edificio:

Tipologia edilizia: Impianto sportivo Sup. fondiaria (mq): 22015

Slp (mq): 347,23 Sup. spazi accessori (mq): 0 Piani fuori terra: 1 Volume (mc): 1042

Accessibilità servizio: Bacino utenza: La popolazione di Biandronno

Accessibilità:  Problemi accessibilità:

Parcheggio interno/esclusivo:  Numero parcheggi nelle vicinanze: 15

Autobus:  Distanza fermata: < 150 m

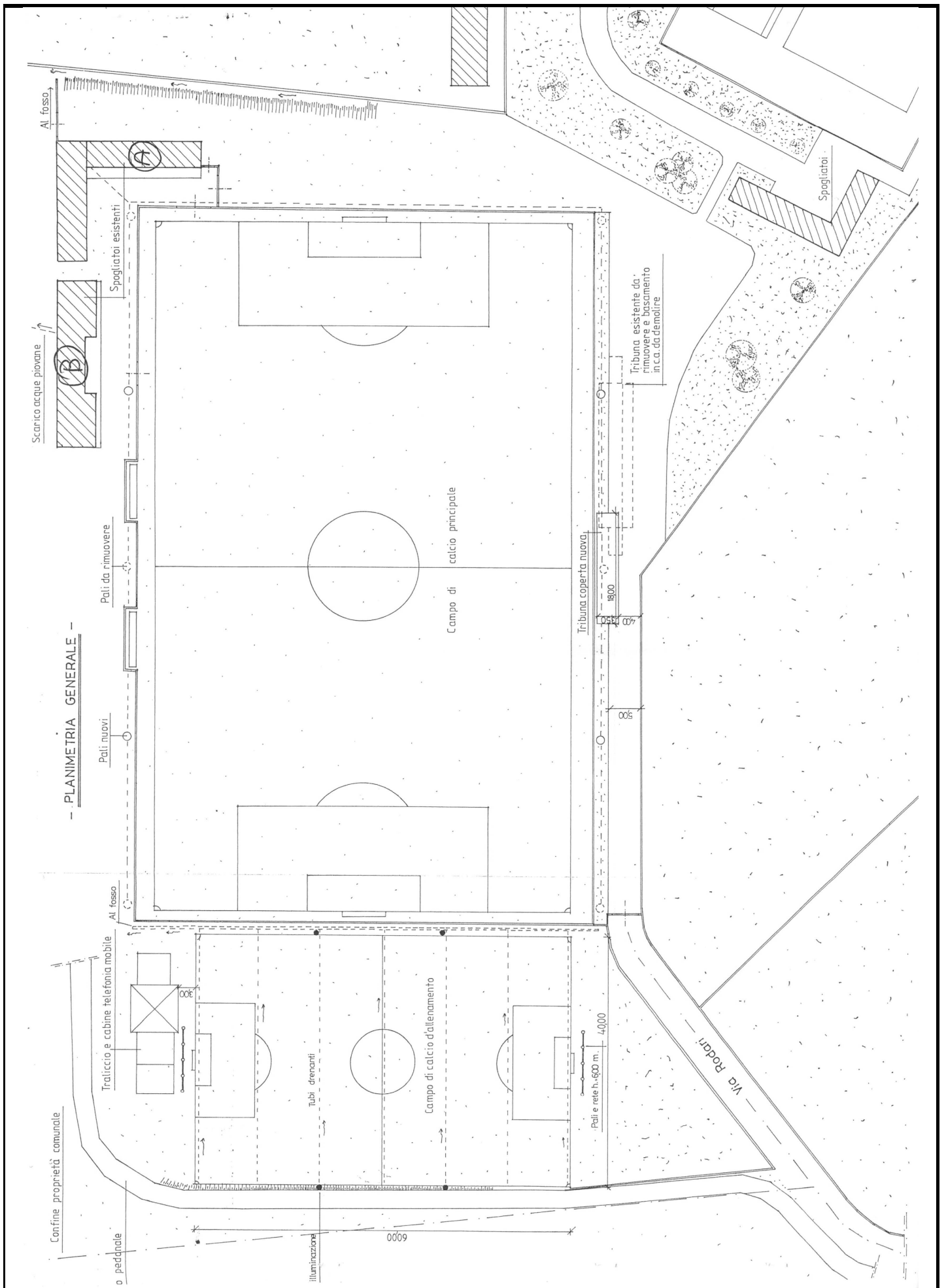
Presenza Barriere Architettoniche?

**Informazioni generali sullo stato dell'immobile e delle strutture:**Anno di costruzione:  Anno ultima ristrutturazione: Stato conservazione immobile: Stato conservazione strutture: **Agibilità immobile:**  Certificato e note: **C.P.I. Vigili del fuoco:**  Certificato e note: **Conformità impianto elettrico:**  Certificato e note: **Conformità messa a terra:**  Certificato e note: **Conformità impianto idrosanitario:**  Certificato e note: **Conformità impianto di riscaldamento:**  Certificato e note: **Conformità impianto ascensore:**  Certificato e note: **Sicurezza e 626:**  Certificato e note: **Conformità altro:**  Note: **Informazioni edilizie relative al servizio** Numero massimo utenze:  Numero Ore Settimanali: **Dotazioni:** Palestra in struttura  Spogliatoi  Attrezzature sportive all'aperto  Infermeria

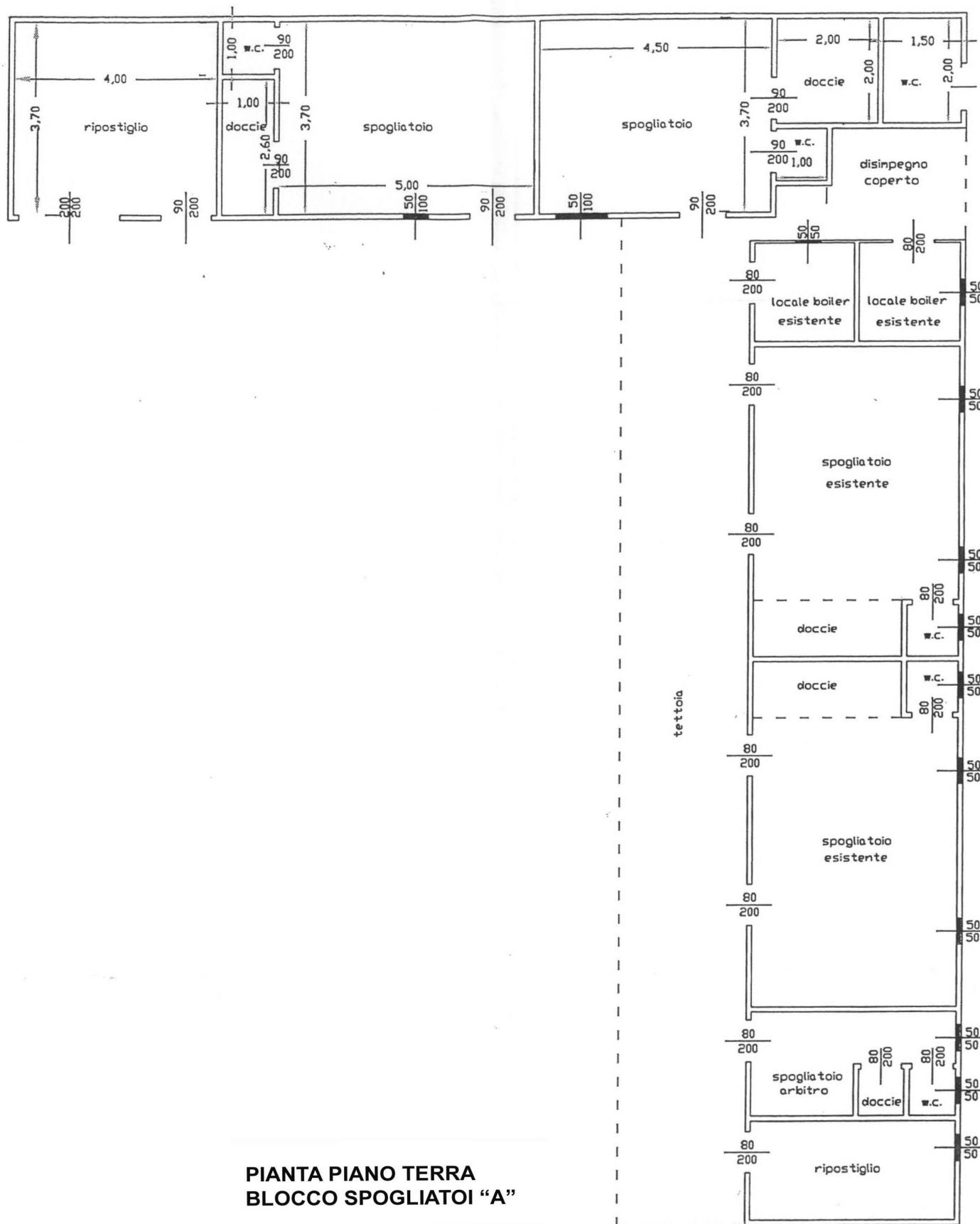
Descrizione strutture disponibili:

**Versatilità struttura:**  Orari: Flessibilità orari: Disponibilità ambienti liberi: Presenza ambienti sovrautilizzati: Tariffe: Altri servizi erogati  **Valutazione sintetica servizio/i offerto/i:**  Sottoutilizzato  Congruente Necessità ampliamento?  Necessità adeguamenti? Eventuali previsioni adeguamenti già a bilancio:

Rappresentazione grafica immobile:



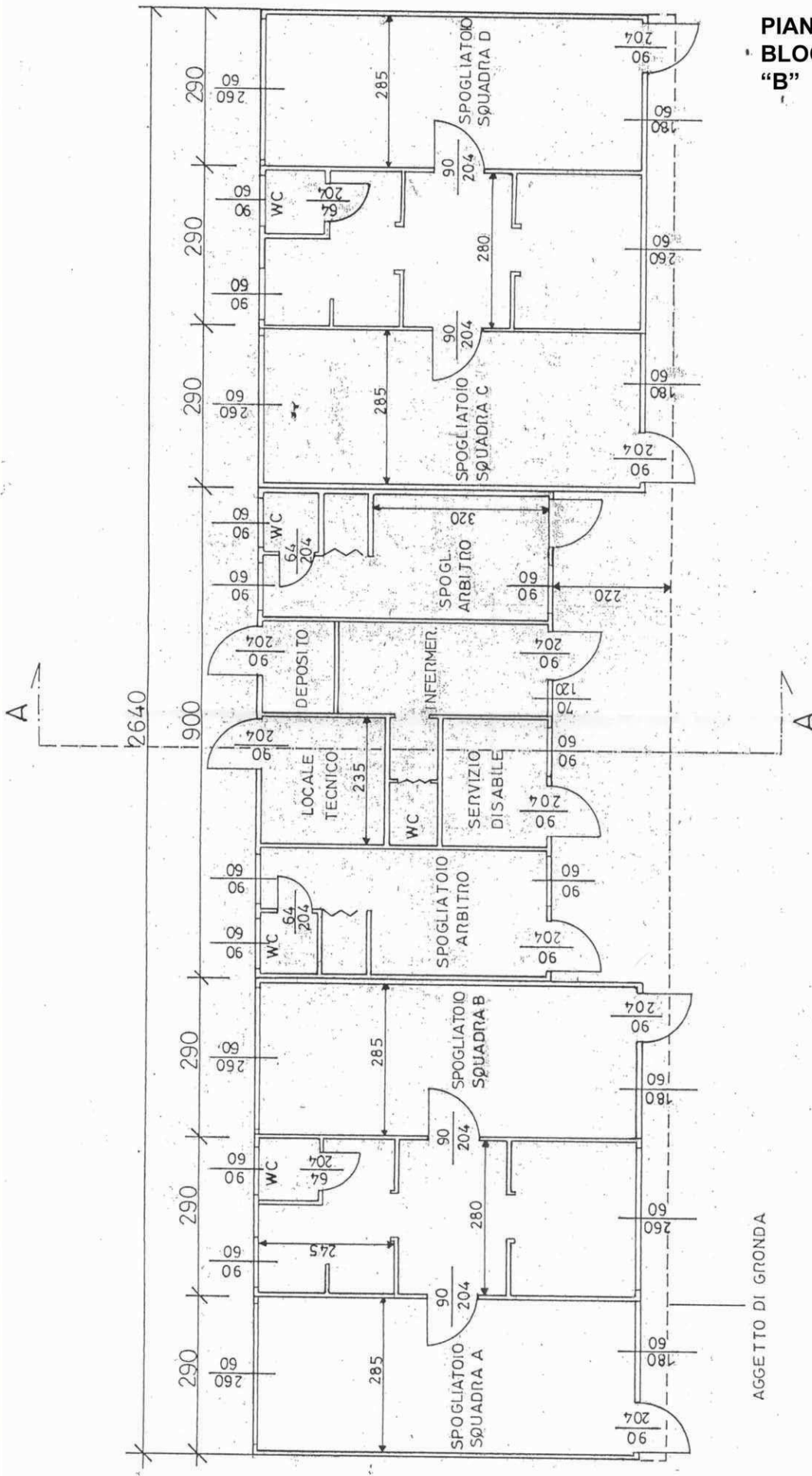
Rappresentazione grafica immobile:



**PIANTA PIANO TERRA  
BLOCCO SPOGLIATOI "A"**



PIANTA PIANO TERRA  
BLOCCO SPOGLIATOI  
"B"



AGGETTO DI GRONDA



**COMUNE  
DI BIANDRONNO**  
PROVINCIA DI VARESE

**SCHEDE DI RILEVAZIONE DEI SERVIZI ESISTENTI  
ATTIVITA' SPORTIVE**

Ultimo aggiornamento:  
22/06/2010

Codice servizio: Sport 2 Categoria: Attività sportive Tipo servizio Centro sportivo

Nome Centro sportivo di Biandronno

Localizzazione ecografica: Indirizzo: via Rimembranze

Localizzazione catastale: Foglio: 3 Mappale: 111 Altri mappali: 110, 112, 113, 115, 116, 2

Estratto mappa aerofotogrammetrica su fotopiano:



Estratto mappa catasto terreni:

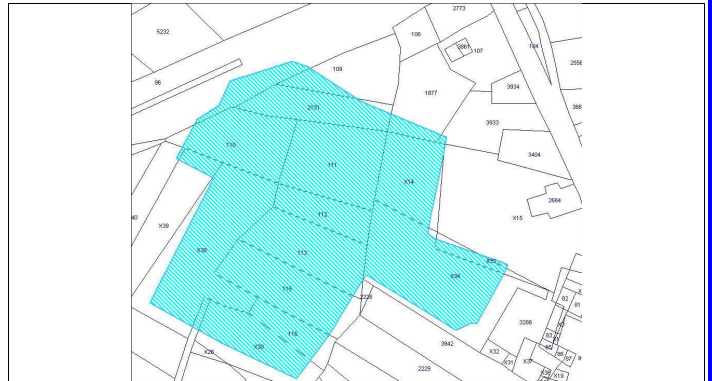


Foto1:



Foto2:



Proprietà:

Pubblica  Parrocchia di Biandronno

Privata  Convenzione

Gestione:

Gestione servizio: Parrocchia di Biandronno

Gestione immobili: Parrocchia di Biandronno

Gestione impianti:

Informazioni edificio:

Tipologia edilizia: Impianto sportivo Sup. fondiaria (mq): 8876

Slp (mq): 160 Sup. spazi accessori (mq): 0 Piani fuori terra: 1 Volume (mc): 449

Accessibilità servizio: Bacino utenza: La popolazione di Biandronno

Accessibilità:  Problemi accessibilità:

Parcheggio interno/esclusivo:  Numero parcheggi nelle vicinanze: 10

Autobus:  Distanza fermata: < 150 m

Presenza Barriere Architettoniche?

**Informazioni generali sullo stato dell'immobile e delle strutture:**Anno di costruzione:  Anno ultima ristrutturazione: Stato conservazione immobile: Stato conservazione strutture: **Agibilità immobile:**  Certificato e note: **C.P.I. Vigili del fuoco:**  Certificato e note: **Conformità impianto elettrico:**  Certificato e note: **Conformità messa a terra:**  Certificato e note: **Conformità impianto idrosanitario:**  Certificato e note: **Conformità impianto di riscaldamento:**  Certificato e note: **Conformità impianto ascensore:**  Certificato e note: **Sicurezza e 626:**  Certificato e note: **Conformità altro:**  Note: **Informazioni edilizie relative al servizio** Numero massimo utenze:  Numero Ore Settimanali: **Dotazioni:** Palestra in struttura  Spogliatoi  Attrezzature sportive all'aperto  Infermeria

Descrizione strutture disponibili:

**Versatilità struttura:**  Orari: Flessibilità orari: Disponibilità ambienti liberi: Presenza ambienti sovrautilizzati: Tariffe: Altri servizi erogati  **Valutazione sintetica servizio/i offerto/i:**  Sottoutilizzato  Congruente **Necessità ampliamento?**  **Necessità adeguamenti?** **Eventuali previsioni adeguamenti già a bilancio:**





**COMUNE  
DI BIANDRONNO**  
PROVINCIA DI VARESE

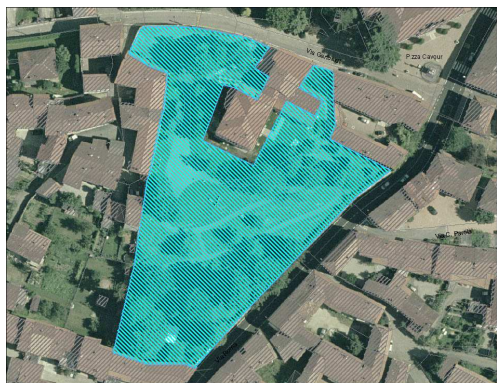
**SCHEDE DI RILEVAZIONE DEI SERVIZI ESISTENTI  
PARCHI URBANI**

Ultimo aggiornamento:  
21/06/2010

Codice servizio:   Categoria:  Tipo servizio   
Nome

Localizzazione ecografica: Indirizzo:   
Localizzazione catastale: Foglio:  Mappale:  Altri mappali:

Estratto mappa aerofotogrammetrica su fotopiano:



Estratto mappa catasto terreni:

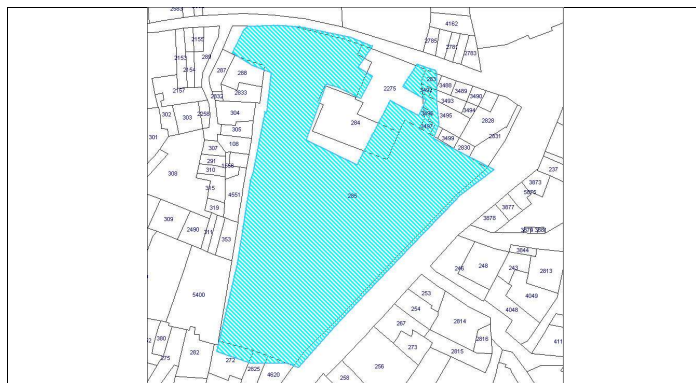


Foto1:



Foto2:



Proprietà:  
Pubblica   Comune di Biandronno  
Privata  Convenzione    
Gestione servizio:

Accessibilità servizio: Bacino utenza:   
Accessibilità:  Problemi accessibilità:   
Parcheggio interno/esclusivo:  Numero parcheggi nelle vicinanze:   
Autobus:  Distanza fermata:   
Presenza Barriere Architettoniche?

Informazioni generali sullo stato del bene e delle strutture:  
Anno di costruzione:  Anno ultima ristrutturazione:   
Stato conservazione immobile:   
Stato conservazione strutture:



<b>Agibilità struttura:</b>	<input type="checkbox"/>	Certificato e note:	<input type="text"/>
<b>Conformità impianto elettrico:</b>	<input type="checkbox"/>	Certificato e note:	<input type="text"/>
<b>Sicurezza e 626:</b>	<input type="checkbox"/>	Certificato e note:	<input type="text"/>
<b>Conformità altro:</b>	<input type="checkbox"/>	Note:	<input type="text"/>

**Informazioni quantitative e edilizie relative al servizio:**

Superficie fondiaria (mq):   Presenza vani accessori in struttura  Presenza Servizi Igienici

Numero ore settimanali di apertura:  Superficie Accessori (mq):

**Dotazioni qualitative:**

Giochi in struttura  Percorso Vita  Piste Ciclabili  Campi Gioco

Aree per Manifestazioni  Aree attrezzate per PicNic  Giardino

Descrizione/Note:

Nel parco vengono organizzate le feste popolari e manifestazioni culturali

**Versatilità struttura:**  Orari:

Flessibilità orari:

Tariffe:

Altri servizi erogati

**Valutazione sintetica servizio/i offerto/i:**

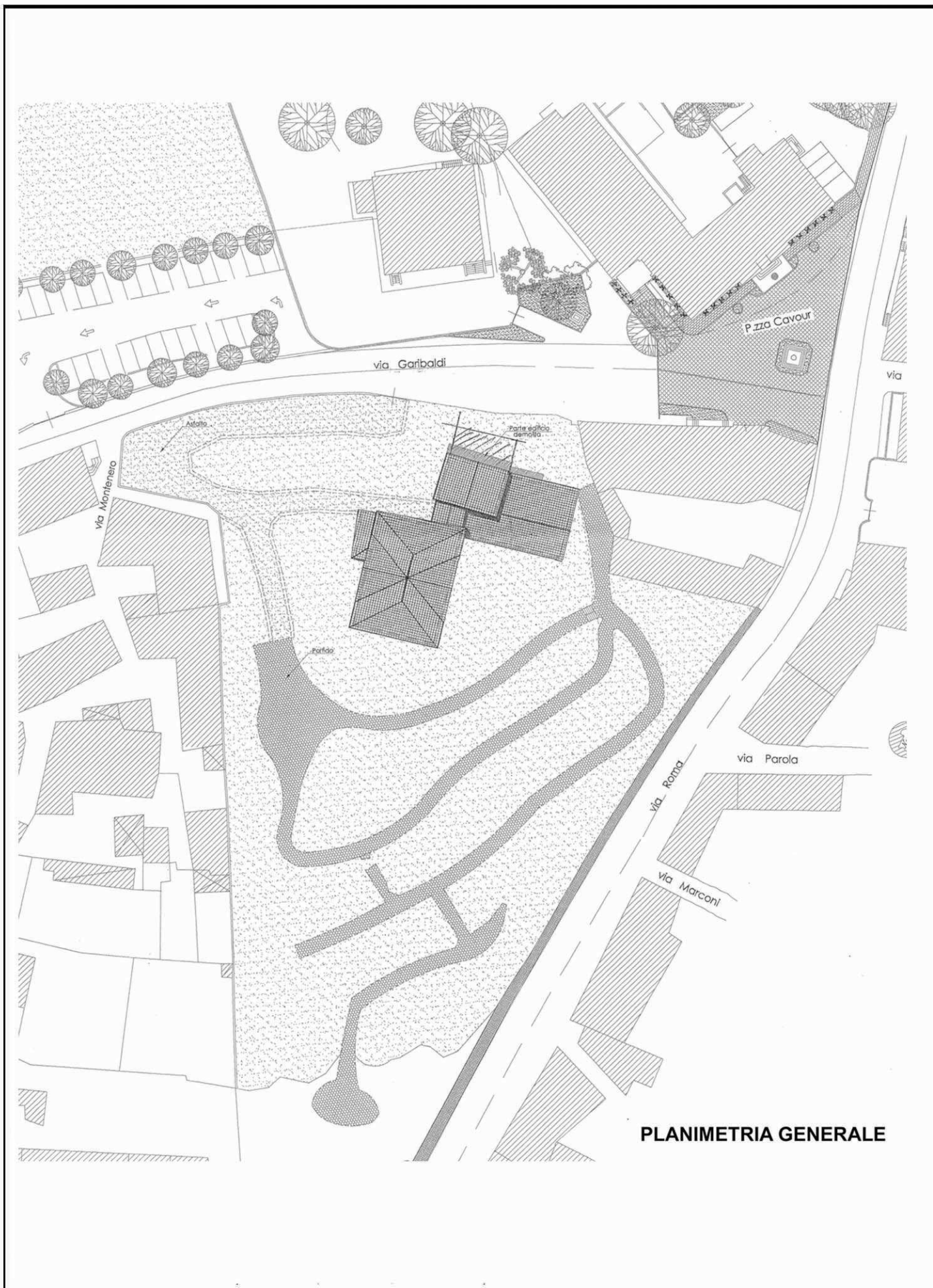
Sottoutilizzato  Congruente

Necessità ampliamento?

Necessità adeguamenti?

Eventuali previsioni adeguamenti già a bilancio:

Rappresentazione grafica immobile:



**PLANIMETRIA GENERALE**



**COMUNE  
DI BIANDRONNO**  
PROVINCIA DI VARESE

**SCHEDE DI RILEVAZIONE DEI SERVIZI ESISTENTI  
PARCHI URBANI**

Ultimo aggiornamento:  
21/08/2010

Codice servizio:   Categoria:  Tipo servizio   
Nome

Localizzazione ecografica: Indirizzo:   
Localizzazione catastale: Foglio:  Mappale:  Altri mappali:

Estratto mappa aerofotogrammetrica su fotopiano:



Estratto mappa catasto terreni:

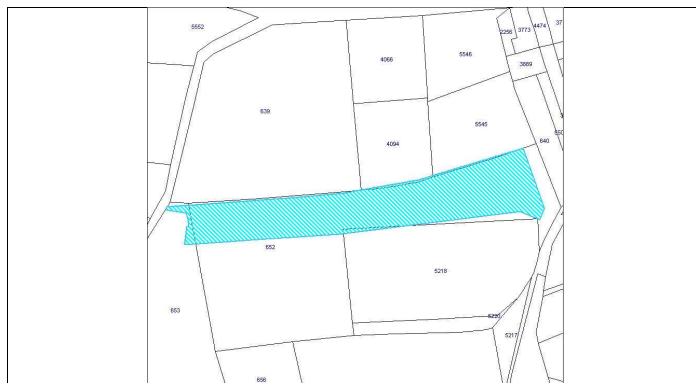



Foto1:



Foto2:



Proprietà:  
Pubblica    
Privata  Convenzione    
Gestione servizio:

Accessibilità servizio: Bacino utenza:   
Accessibilità:  Problemi accessibilità:   
Parcheggio interno/esclusivo:  Numero parcheggi nelle vicinanze:   
Autobus:  Distanza fermata:   
Presenza Barriere Architettoniche?

Informazioni generali sullo stato del bene e delle strutture:  
Anno di costruzione:  Anno ultima ristrutturazione:   
Stato conservazione immobile:   
Stato conservazione strutture:



**Agibilità struttura:**  Certificato e note:

**Conformità impianto elettrico:**  Certificato e note:

**Sicurezza e 626:**  Certificato e note:

**Conformità altro:**  Note:

**Informazioni quantitative e edilizie relative al servizio:**

Superficie fondiaria (mq):   Presenza vani accessori in struttura  Presenza Servizi Igienici

Numero ore settimanali di apertura:  Superficie Accessori (mq):

**Dotazioni qualitative:**

Giochi in struttura  Percorso Vita  Piste Ciclabili  Campi Gioco

Aree per Manifestazioni  Aree attrezzate per PicNic  Giardino

**Descrizione/Note:**

L'area è attrezzata di panchine per la sosta e di un viale ciclo pedonale

**Versatilità struttura:**  Orari:

Flessibilità orari:

Tariffe:

Altri servizi erogati

**Valutazione sintetica servizio/i offerto/i:**

Sottoutilizzato  Congruente

Necessità ampliamento?

Necessità adeguamenti?

**Eventuali previsioni adeguamenti già a bilancio:**





**COMUNE  
DI BIANDRONNO**  
PROVINCIA DI VARESE


**SCHEDE DI RILEVAZIONE DEI SERVIZI ESISTENTI  
PARCHI URBANI**

Ultimo aggiornamento:  
21/08/2010

Codice servizio:   Categoria:  Tipo servizio   
Nome

Localizzazione ecografica: Indirizzo:   
Localizzazione catastale: Foglio:  Mappale:  Altri mappali:

Estratto mappa aerofotogrammetrica su fotopiano:



Estratto mappa catasto terreni:



Foto1:



Foto2:



Proprietà:  
Pubblica    
Privata  Convenzione    
Gestione servizio:

Accessibilità servizio: Bacino utenza:   
Accessibilità:  Problemi accessibilità:   
Parcheggio interno/esclusivo:  Numero parcheggi nelle vicinanze:   
Autobus:  Distanza fermata:   
Presenza Barriere Architettoniche?

Informazioni generali sullo stato del bene e delle strutture:  
Anno di costruzione:  Anno ultima ristrutturazione:   
Stato conservazione immobile:   
Stato conservazione strutture:

**Agibilità struttura:**  Certificato e note:

**Conformità impianto elettrico:**  Certificato e note:

**Sicurezza e 626:**  Certificato e note:

**Conformità altro:**  Note:

**Informazioni quantitative e edilizie relative al servizio:**

Superficie fondiaria (mq):   Presenza vani accessori in struttura  Presenza Servizi Igienici

Numero ore settimanali di apertura:  Superficie Accessori (mq):

**Dotazioni qualitative:**

Giochi in struttura  Percorso Vita  Piste Ciclabili  Campi Gioco

Aree per Manifestazioni  Aree attrezzate per PicNic  Giardino

Descrizione/Note:

**Versatilità struttura:**  Orari:

Flessibilità orari:

Tariffe:

Altri servizi erogati

**Valutazione sintetica servizio/i offerto/i:**

Sottoutilizzato  Congruente

Necessità ampliamento?

Necessità adeguamenti?

**Eventuali previsioni adeguamenti già a bilancio:**



**COMUNE  
DI BIANDRONNO**  
PROVINCIA DI VARESE

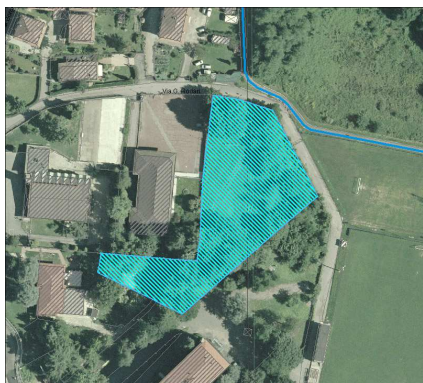
**SCHEDE DI RILEVAZIONE DEI SERVIZI ESISTENTI  
PARCHI URBANI**

Ultimo aggiornamento:  
21/08/2010

Codice servizio:   Categoria:  Tipo servizio   
Nome

Localizzazione ecografica: Indirizzo:   
Localizzazione catastale: Foglio:  Mappale:  Altri mappali:

Estratto mappa aerofotogrammetrica su fotopiano:



Estratto mappa catasto terreni:

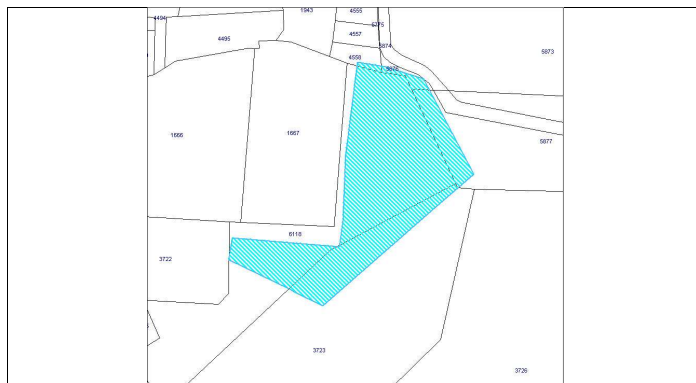


Foto1:



Foto2:



Proprietà:  
Pubblica    
Privata  Convenzione    
Gestione servizio:

Accessibilità servizio: Bacino utenza:   
Accessibilità:  Problemi accessibilità:   
Parcheggio interno/esclusivo:  Numero parcheggi nelle vicinanze:   
Autobus:  Distanza fermata:   
Presenza Barriere Architettoniche?

Informazioni generali sullo stato del bene e delle strutture:  
Anno di costruzione:  Anno ultima ristrutturazione:   
Stato conservazione immobile:   
Stato conservazione strutture:

<b>Agibilità struttura:</b>	<input type="checkbox"/>	Certificato e note:	<input type="text"/>
<b>Conformità impianto elettrico:</b>	<input type="checkbox"/>	Certificato e note:	<input type="text"/>
<b>Sicurezza e 626:</b>	<input type="checkbox"/>	Certificato e note:	<input type="text"/>
<b>Conformità altro:</b>	<input type="checkbox"/>	Note:	<input type="text"/>

**Informazioni quantitative e edilizie relative al servizio:**

Superficie fondiaria (mq):   Presenza vani accessori in struttura  Presenza Servizi Igienici

Numero ore settimanali di apertura:  Superficie Accessori (mq):

**Dotazioni qualitative:**

Giochi in struttura  Percorso Vita  Piste Ciclabili  Campi Gioco

Aree per Manifestazioni  Aree attrezzate per PicNic  Giardino

Descrizione/Note:

Il parco è dotato di un campo da basket interno e panchine per la sosta

**Versatilità struttura:**  Orari:

Flessibilità orari:

Tariffe:

Altri servizi erogati

**Valutazione sintetica servizio/i offerto/i:**

Sottoutilizzato  Congruente

Necessità ampliamento?

Necessità adeguamenti?

**Eventuali previsioni adeguamenti già a bilancio:**





**COMUNE  
DI BIANDRONNO**  
PROVINCIA DI VARESE

**SCHEDE DI RILEVAZIONE DEI SERVIZI ESISTENTI  
PARCHI URBANI**

Ultimo aggiornamento:  
21/08/2010

Codice servizio:   Categoria:  Tipo servizio

Nome

Localizzazione ecografica: Indirizzo:

Localizzazione catastale: Foglio:  Mappale:  Altri mappali:

Estratto mappa aerofotogrammetrica su fotopiano:

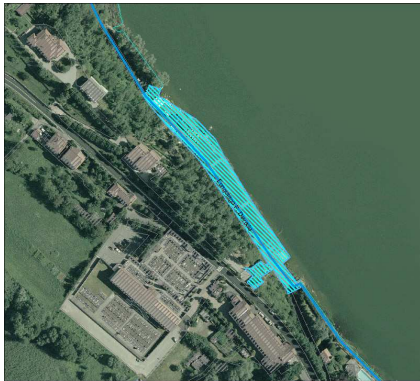


Foto1:



Estratto mappa catasto terreni:



Foto2:



Proprietà:  **Pubblica**  **Privata**

Demanio e provincia di Varese

Convenzione

Gestione servizio:

Accessibilità servizio:  **Bacino utenza:**

Accessibilità:  Problemi accessibilità:

Parcheggio interno/esclusivo:  Numero parcheggi nelle vicinanze:

Autobus:  Distanza fermata:

Presenza Barriere Architettoniche?

Informazioni generali sullo stato del bene e delle strutture:

Anno di costruzione:  Anno ultima ristrutturazione:

Stato conservazione immobile:

Stato conservazione strutture:

**Agibilità struttura:**  Certificato e note:

**Conformità impianto elettrico:**  Certificato e note:

**Sicurezza e 626:**  Certificato e note:

**Conformità altro:**  Note:

**Informazioni quantitative e edilizie relative al servizio:**

Superficie fondiaria (mq):   Presenza vani accessori in struttura  Presenza Servizi Igienici

Numero ore settimanali di apertura:  Superficie Accessori (mq):

**Dotazioni qualitative:**

Giochi in struttura  Percorso Vita  Piste Ciclabili  Campi Gioco

Aree per Manifestazioni  Aree attrezzate per PicNic  Giardino

Descrizione/Note:

**Versatilità struttura:**  Orari:

Flessibilità orari:

Tariffe:

Altri servizi erogati

**Valutazione sintetica servizio/i offerto/i:**

Sottoutilizzato  Congruente

Necessità ampliamento?

Necessità adeguamenti?

**Eventuali previsioni adeguamenti già a bilancio:**



Codice servizio:   Categoria:  Tipo servizio

Nome

Localizzazione ecografica: Indirizzo:

Localizzazione catastale: Foglio:  Mappale:  Altri mappali:

Estratto mappa aerofotogrammetrica su fotopiano:



Estratto mappa catasto terreni:

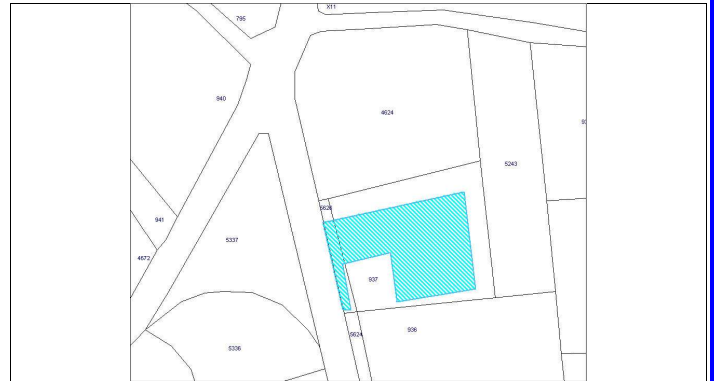


Foto1:



Foto2:



Proprietà:

Pubblica

Privata  Convenzione

Gestione servizio:

Accessibilità servizio: Bacino utenza:

Accessibilità:  Problemi accessibilità:

Parcheggio interno/esclusivo:  Numero parcheggi nelle vicinanze:

Autobus:  Distanza fermata:

Presenza Barriere Architettoniche?

Informazioni generali sullo stato del bene e delle strutture:

Anno di costruzione:  Anno ultima ristrutturazione:

Stato conservazione immobile:

Stato conservazione strutture:

<b>Agibilità struttura:</b>	<input type="checkbox"/>	Certificato e note:	<input type="text"/>
<b>Conformità impianto elettrico:</b>	<input type="checkbox"/>	Certificato e note:	<input type="text"/>
<b>Sicurezza e 626:</b>	<input type="checkbox"/>	Certificato e note:	<input type="text"/>
<b>Conformità altro:</b>	<input type="checkbox"/>	Note:	<input type="text"/>

**Informazioni quantitative e edilizie relative al servizio:**

Superficie fondiaria (mq):	<input type="text" value="445"/>	<input type="checkbox"/> Presenza vani accessori in struttura	<input type="checkbox"/> Presenza Servizi Igienici
Numero ore settimanali di apertura:	<input type="text" value="0"/>	Superficie Accessori (mq):	<input type="text" value="0"/>

**Dotazioni qualitative:**

<input type="checkbox"/> Giochi in struttura	<input type="checkbox"/> Percorso Vita	<input type="checkbox"/> Piste Ciclabili	<input type="checkbox"/> Campi Gioco
<input type="checkbox"/> Aree per Manifestazioni	<input type="checkbox"/> Aree attrezzate per PicNic	<input type="checkbox"/> Giardino	

Descrizione/Note:

<b>Versatilità struttura:</b>	<input type="checkbox"/>	Orari:	<input type="text" value="Area sempre accessibile"/>
Flessibilità orari:	<input type="text"/>		
Tariffe:	<input type="text"/>		
Altri servizi erogati	<input type="checkbox"/>	<input type="text"/>	

<b>Valutazione sintetica servizio/i offerto/i:</b>	<input type="text" value="Normale"/>
<input checked="" type="checkbox"/> Sottoutilizzato	<input type="checkbox"/> Congruente
<input type="checkbox"/> Necessità ampliamento?	<input type="text"/>
<input type="checkbox"/> Necessità adeguamenti?	<input type="text"/>
<b>Eventuali previsioni adeguamenti già a bilancio:</b>	<input type="text"/>





**COMUNE  
DI BIANDRONNO**  
PROVINCIA DI VARESE


**SCHEDE DI RILEVAZIONE DEI SERVIZI ESISTENTI  
PARCHI URBANI**

Ultimo aggiornamento:  
21/08/2010

Codice servizio:   Categoria:  Tipo servizio   
Nome

Localizzazione ecografica: Indirizzo:   
Localizzazione catastale: Foglio:  Mappale:  Altri mappali:

Estratto mappa aerofotogrammetrica su fotopiano:



Estratto mappa catasto terreni:



Foto1:



Foto2:



Proprietà:  
Pubblica    
Privata  Convenzione    
Gestione servizio:

Accessibilità servizio: Bacino utenza:   
Accessibilità:  Problemi accessibilità:   
Parcheggio interno/esclusivo:  Numero parcheggi nelle vicinanze:   
Autobus:  Distanza fermata:   
Presenza Barriere Architettoniche?

Informazioni generali sullo stato del bene e delle strutture:  
Anno di costruzione:  Anno ultima ristrutturazione:   
Stato conservazione immobile:   
Stato conservazione strutture:

<b>Agibilità struttura:</b>	<input type="checkbox"/>	Certificato e note:	<input type="text"/>
<b>Conformità impianto elettrico:</b>	<input type="checkbox"/>	Certificato e note:	<input type="text"/>
<b>Sicurezza e 626:</b>	<input type="checkbox"/>	Certificato e note:	<input type="text"/>
<b>Conformità altro:</b>	<input type="checkbox"/>	Note:	<input type="text"/>

**Informazioni quantitative e edilizie relative al servizio:**

Superficie fondiaria (mq):   Presenza vani accessori in struttura  Presenza Servizi Igienici

Numero ore settimanali di apertura:  Superficie Accessori (mq):

**Dotazioni qualitative:**

Giochi in struttura  Percorso Vita  Piste Ciclabili  Campi Gioco

Aree per Manifestazioni  Aree attrezzate per PicNic  Giardino

Descrizione/Note:

**Versatilità struttura:**  Orari:

Flessibilità orari:

Tariffe:

Altri servizi erogati

**Valutazione sintetica servizio/i offerto/i:**

Sottoutilizzato  Congruente

Necessità ampliamento?

Necessità adeguamenti?

Eventuali previsioni adeguamenti già a bilancio:



**COMUNE  
DI BIANDRONNO**  
PROVINCIA DI VARESE

**SCHEDE DI RILEVAZIONE DEI SERVIZI ESISTENTI  
PARCHI URBANI**

Ultimo aggiornamento:  
22/11/2010

Codice servizio:   Categoria:  Tipo servizio   
Nome

Localizzazione ecografica: Indirizzo:   
Localizzazione catastale: Foglio:  Mappale:  Altri mappali:

Estratto mappa aerofotogrammetrica su fotopiano:



Foto1:



Estratto mappa catasto terreni:

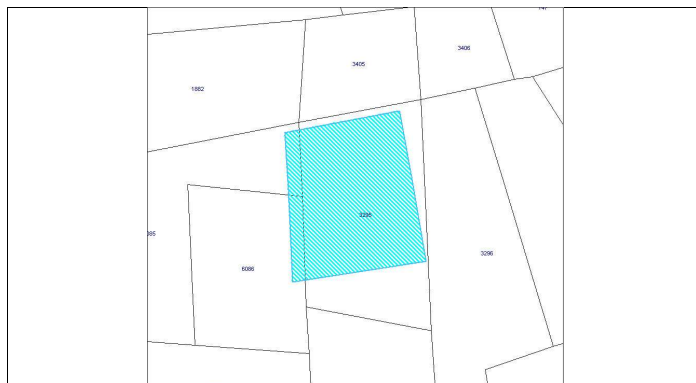


Foto2:



Proprietà:  
Pubblica  In fase di acquisizione da parte del comune di Biandronno  
Privata  Convenzione   
Gestione servizio:

Accessibilità servizio: Bacino utenza:   
Accessibilità:  Problemi accessibilità:   
Parcheggio interno/esclusivo:  Numero parcheggi nelle vicinanze:   
Autobus:  Distanza fermata:   
Presenza Barriere Architettoniche?

Informazioni generali sullo stato del bene e delle strutture:  
Anno di costruzione:  Anno ultima ristrutturazione:   
Stato conservazione immobile:   
Stato conservazione strutture:

<b>Agibilità struttura:</b>	<input type="checkbox"/>	Certificato e note:	<input type="text"/>
<b>Conformità impianto elettrico:</b>	<input type="checkbox"/>	Certificato e note:	<input type="text"/>
<b>Sicurezza e 626:</b>	<input type="checkbox"/>	Certificato e note:	<input type="text"/>
<b>Conformità altro:</b>	<input type="checkbox"/>	Note:	<input type="text"/>

**Informazioni quantitative e edilizie relative al servizio:**

Superficie fondiaria (mq):	<input type="text" value="1325"/>	<input type="checkbox"/> Presenza vani accessori in struttura	<input type="checkbox"/> Presenza Servizi Igienici
Numero ore settimanali di apertura:	<input type="text" value="0"/>	Superficie Accessori (mq):	<input type="text" value="0"/>

**Dotazioni qualitative:**

<input type="checkbox"/> Giochi in struttura	<input type="checkbox"/> Percorso Vita	<input type="checkbox"/> Piste Ciclabili	<input type="checkbox"/> Campi Gioco
<input type="checkbox"/> Aree per Manifestazioni	<input type="checkbox"/> Aree attrezzate per PicNic	<input type="checkbox"/> Giardino	

Descrizione/Note:

<b>Versatilità struttura:</b>	<input type="checkbox"/>	Orari:	<input type="text"/>
Flessibilità orari:	<input type="text"/>		
Tariffe:	<input type="text"/>		
Altri servizi erogati	<input type="checkbox"/>	<input type="text"/>	

<b>Valutazione sintetica servizio/i offerto/i:</b>	<input type="text"/>
<input type="checkbox"/> Sottoutilizzato	<input checked="" type="checkbox"/> <b>Congruente</b>
<input type="checkbox"/> <b>Necessità ampliamento?</b>	<input type="text"/>
<input type="checkbox"/> <b>Necessità adeguamenti?</b>	<input type="text"/>
<b>Eventuali previsioni adeguamenti già a bilancio:</b>	<input type="text"/>